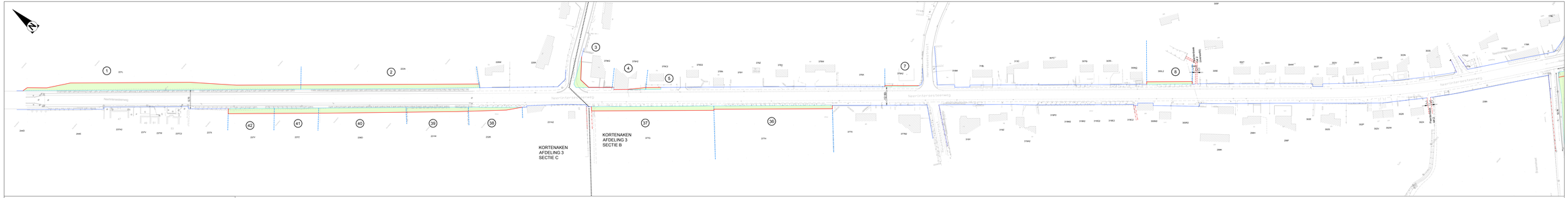

UITTREKSEL KADASTRAAL PERCELENPLAN 2019 1/5000

LEGENDE

- HUIDIGE ROOILIJN - TE BEHOUDEN
- HUIDIGE ROOILIJN - AF TE SCHAFFEN
- NIEUWE ROOILIJN
- PERCEELSGRENS
- GRENS WATERLOOP
- GRENS KADASTRALE SECTIE
- GRENS GEMEENTE
- GEMEENTEWEG - TE BEHOUDEN
- GEMEENTEWEG - NIEUW
- (1) NUMMER INNAME

AFKORTINGEN:
MAT = MATERIALISATIE
NG = NIET GEMATERIALISERO

Voorlopig vastgesteld in de Gemeenteraad van Kortenaken

Dominique Haam	Kim Vandepoel	Kristof Mollu
Algemeen directeur	Raadsvoorzitter	Burgemeester

Openbaar onderzoek van **//**** tot **/**/******

Dominique Haam	Kim Vandepoel	Kristof Mollu
Algemeen directeur	Raadsvoorzitter	Burgemeester

Definitief vastgesteld in de Gemeenteraad van Kortenaken

Dominique Haam	Kim Vandepoel	Kristof Mollu
Algemeen directeur	Raadsvoorzitter	Burgemeester

Definitief vastgesteld plan gepubliceerd in het Belgisch Staatsblad op **//******

Kortenaken

Dorpsplein 35
3470 Kortenaken
T 011 58 62 62

Vlaams-Brabant
Gemeente Kortenaken

Opmaak rooilijnplan Neerlintersesteenweg

SWECO
vestiging Invest
Hoogkamerstraat 69, bus 3.01
3000 Leuven
T +32 11 26 26 70
F +32 11 26 38 80
www.sweco-belgium.be

Ing. Alain Buren
Projectleider
Verantwoordelijk voor de uitvoering van de opdracht, de kwaliteitsborging en de rapportage van de opdracht

Operational manager
Ing. Alain Buren

Projectleider
Ing. Alain Wijnants

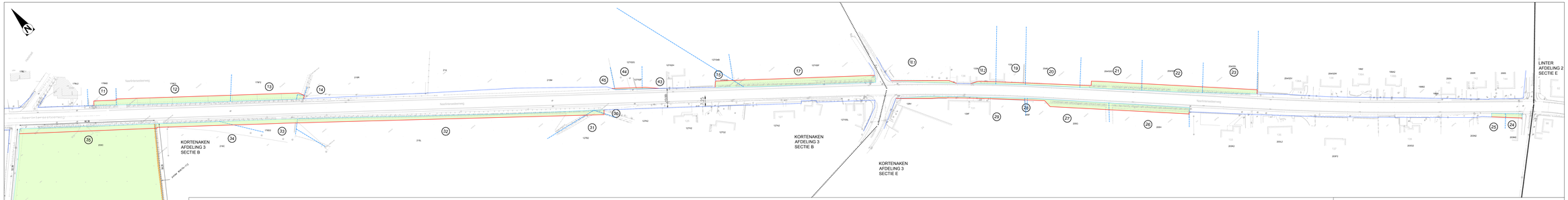

INNEMINGSTABEL													
	Kadastrale gegevens					Eigenaar							
Nr Inneming	Gemeente	Afdeling	Sectie	Nummer	Naam	Straat	Postcode	gemeente	Aard perceel	Totale oppervlakte (m²)	Oppervlakte inneming (m²)	Ontsteningsinstantie
35	KORTENAKEN	3	B	233C	Kempeneers, Gilles (VE 1/2)	Herebeekstraat 67	3470	Kortenaken	WEILAND	5252	5252	52037 gemeente Kortenaken
					Kempeneers, Jolle (VE 1/2)	Herebeekstraat 67	3470	Kortenaken				

UITTREKSEL KADASTRAAL PERCELENPLAN 2019 1/5000

LEGENDE

- HUIDIGE ROOILIJN - TE BEHOUDEN
- HUIDIGE ROOILIJN - AF TE SCHAFFEN
- NIEUWE ROOILIJN
- PERCEELSGRENS
- GRENS WATERLOOP
- GRENS POLDER
- ZONE ERFDIENSTBAARHEID POLDER OP PRIVAAT DOMEIN
- GRENS KADASTRALE SECTIE
- GRENS GEMEENTE
- GEMEENTEWEG - TE BEHOUDEN
- GEMEENTEWEG - NIEUW
- (1) NUMMER INNAME

AFKORTINGEN:
MAT = MATERIALISATIE
NG = NIET GEMATERIALISEERD

Voorlopig vastgesteld in de Gemeenteraad van Kortenaken

Dominique Haam — Algemeen directeur
Kim Vandepoel — Raadsvoorzitter
Kristof Mollu — Burgemeester

Openbaar onderzoek van **//**** tot **/**/******

Dominique Haam — Algemeen directeur
Kim Vandepoel — Raadsvoorzitter
Kristof Mollu — Burgemeester

Definitief vastgesteld in de Gemeenteraad van Kortenaken

Dominique Haam — Algemeen directeur
Kim Vandepoel — Raadsvoorzitter
Kristof Mollu — Burgemeester

Definitief vastgesteld plan gepubliceerd in het Belgisch Staatsblad op **//******

Kortenaken
Dorpsplein 35
3470 Kortenaken
T 011 58 62 62

Vlaams-Brabant
Gemeente Kortenaken

Opmaak rooilijnplan Neerlintersesteenweg

SWECO
vestiging Invest
Hoogkamerstraat 69, bus 3.01
9051 Gentbrugge
T +32 11 26 05 75
F +32 11 26 08 80
www.sweconv@sweco.be

Ing. Alain Buen
Verantwoordelijke uitgever
Hoogkamerstraat 69, bus 3.01
9051 Gentbrugge

Operational manager
Ing. Alain Buen

Projectleider
Ing. Ann Wijnants

00	19.06.2023	voorlopig vastgesteld	BOW			
01	22.06.2023	aanpassing na opmerkingen Vlaamse Overheid dd 20.06.23	BOW			
02	27.10.2023	definitief vastgesteld	BOW			
03	13.02.2024	aanpassing na publicatie	BOW			
VERSIE	DATUM	OMSCHRIJVING	TEKENAAR	CONTROLE	GOEDKEURING	OPDRACHTGEVER

GRONDINNAME- EN ROOILIJNPLAN

NEERLINTERSESTEENWEG

REFERENTIETEKENINGEN KLEIN	SCHAAL	FORMAAT	PROJECTNUMMER	PLANNUMMER	VERSIE
	1/500	1.27 m²	100927	1.2	D

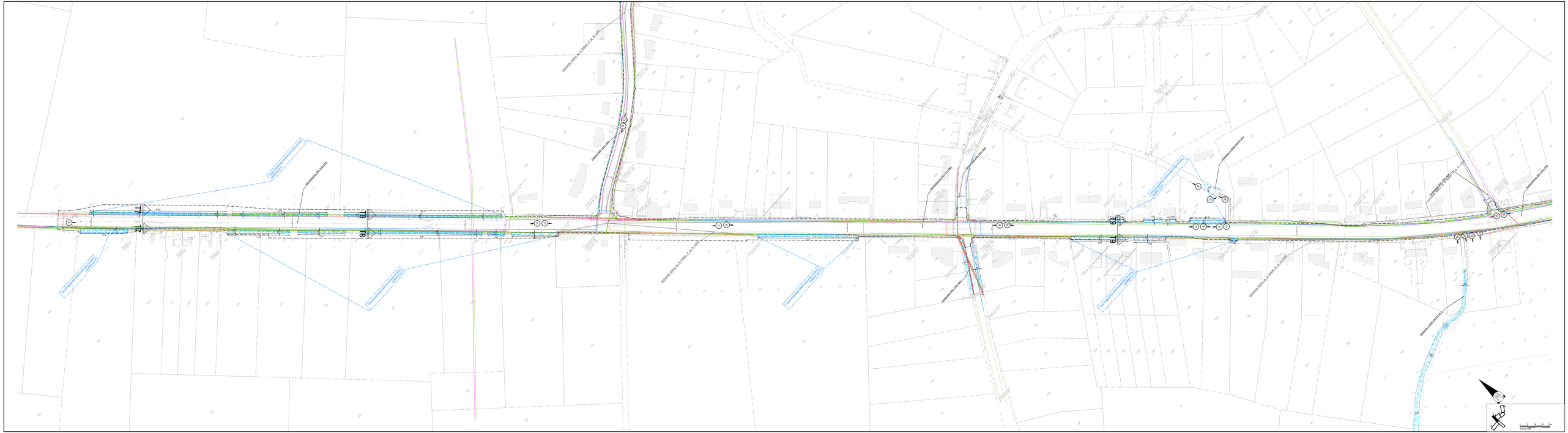

RA_DWG_1_8_1 SCRS:1Project:P:\2014\2014-0100\2014-0100-0100\Plans\1-Alignment\RA_DWG\RA_DWG_1.dwg

Neanderstraße(Weg)
Leitungsrecht zugunsten der Anlieger
Leitungsrecht zugunsten der Anlieger
Leitungsrecht zugunsten der Anlieger

Existing Entry
to Remain
Existing Entry
to Remain
Existing Entry
to Remain

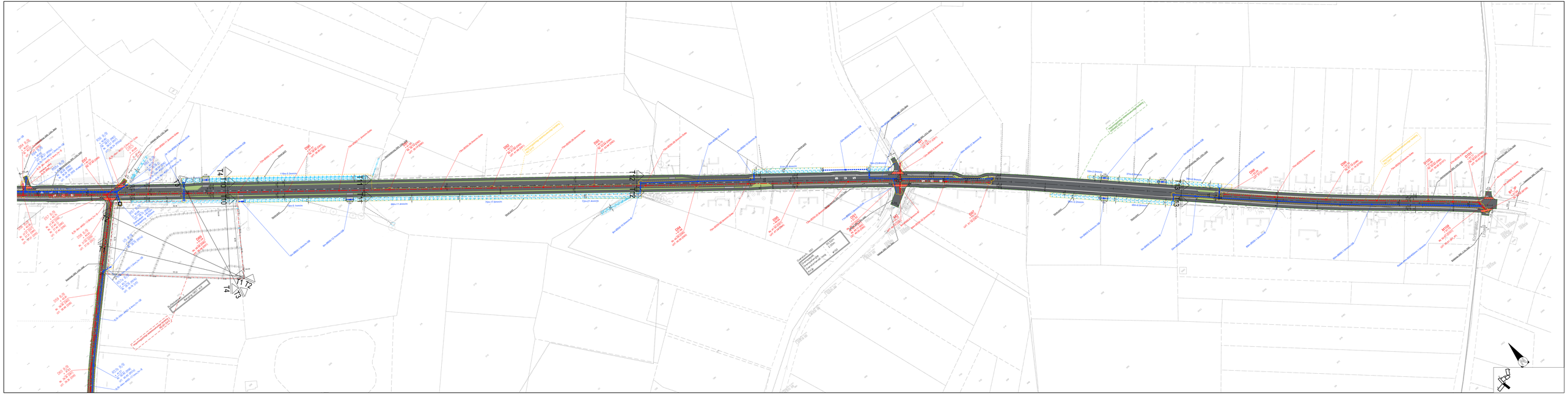
Kerbline
Kerbline
Kerbline

T13
T13
T12
T12
T11
T11
T10
T10
T4
T5
T1
T2
T3
T4
T1
T2
T3
T4
T5
T1
T2
PRC

LEGENDE

INPLANTINGSPLAN BESTAAND – INPLANTINGSPLAN NIEUW
GRONDPLAN BESTAAND – GRONDPLAN NIEUW

NOORDPIJL

- noordpijl

AFSLUITINGEN

- afsluiting algemeen
- afsluiting betonplaten
- muur hoog
- muur laag
- haag
- afsluiting laag met draadgaas
- afsluiting hoog met draadgaas
- afsluiting + draad

BEPLANTINGEN

- boom klein
- struik
- loofboom
- naaldboom
- fruitboom
- bomenrij
- kultuurgrens
- plantsoen
- boomstronk

GEBOUWEN EN CONSTRUCTIES

- gebouw
- kapel
- gebouw constructie
- 89 gebouw huisnummer
- arcering gebouw

HOOGTELIJNEN

- onderkant talud
- bovenkant talud

JURIDISCHE GRENZEN: ADMINISTRATIEF

- grens gemeente
- grens kadastrale afdeling of sectie
- grens kadaster
- gebouw kadaster
- 472K3 kadastraal nummer

HOOGTEN T.A.W.

- 7.82 maaiveldpeil
- gebouw dorpelpeil
- 47.85-05-96 gebouw dorpelpeil garage

MERKKAPPEN, KASTEN L.O.N, PALEN

- kabine of kast verkeerslichten
- kabine verlichting
- merkpaal leiding openbaar nut
- luchtbaken leiding openbaar nut
- paal electriciteitsleiding
- paal verlichting
- paal divers
- mast electriciteitsleiding
- mast divers
- mast telecommunicatie
- vlaggemast
- straatkap water
- straatkap gas
- kabine of kast gas
- straatkap electriciteit
- kabine of kast electriciteit
- kabine of kast radio/tv
- straatkap telefoon
- kabine of kast telefoon
- huisaansluiting
- straatkap divers
- kabine of kast divers
- kast pompstation
- deksel brandkraan
- markering persleiding aquafin
- markering persleiding niet aquafin

TOPOGRAFISCHE MERKPALEN

- meetpunt NGI
- meetpunt divers
- meetpunt aquafin REF
- meetpunt aquafin GAP
- meetpunt aquafin VP
- meetpunt aquafin PP
- merkpaal staatsgrens
- merkpaal openbaar domein
- merkpaal privaat
- piket
- merkpunt hoogtemeting NGI
- merkpunt hoogtemeting divers

WEGENIS

- rand verharding hard/hard
- as weg
- rand verharding hard/zacht
- rand onverharde weg
- trottoirband
- rand brug/tunnel
- waterslikker

VERHARDINGEN

- dolomiet
- KWS
- cementbeton
- keien
- betonstraatstenen
- betontegels
- steenslag

UITRUSTING WEGEN, STRAATMEUBILAIR, ...

- vangrail
- reflector op paaltje
- openbare vuilnisbak
- zitbank
- praatpaal
- openbare brievenbus
- meerpaal
- monoliet
- signalisatie verkeerslicht
- signalisatie wegwijzer
- signalisatie verkeer
- signalisatie plaatsnaam
- signalisatie publiciteitsbord
- signalisatie openbaar vervoer
- kilometer- en hectometerpaal

WATERLOPEN, GRACHTEN, ...

- as waterloop
- bovenkant waterloop
- waterlijn
- schampkant
- sloot
- stroomrichting
- duiker
- rand verharding waterlopen hard/hard
- rand verharding waterlopen hard/zacht

OEVERBESCHERMING

- schanskorven
- steenstorting
- grachtelementen
- keien

KUNSTWERKEN, CONSTRUCTIES

- kopmuur of keermuur
- pijler
- constructie

BESTAANDE RIOLERING ALGEMEEN

- deksel inspectieput niet aquafin
- RWA-riolering
- deksel inspectieput aquafin
- persleiding
- overstortleiding
- dienstriolering
- prioritaire riolering
- collector
- wachtaansluiting
- speciale constructie
- afwateringszin
- riolering op te breken

JURIDISCHE GRENZEN: SPECIFIEK

- rooilijn
- bouwlijn
- ontworpen rooilijn
- buurtwegen
- perceelsgrens
- onbevaarbare waterloop

INPLANTINGSPLAN BESTAAND

LEIDINGEN OPENBAAR NUT

- waterleiding
- leiding l'air liquide
- leiding distrigas
- gasleiding hoge druk
- gasleiding middendruk
- gasleiding lage druk
- leiding belgisch leger
- kabel hoogspanning
- kabel laagspanning
- kabel openbare verlichting
- kabel NMBS
- kabel telefoon
- kabel TV-distributie
- leiding divers
- kabel divers

ALGEMEEN

- 1 fotoaanduiding
- T1 locatie terreinprofiel
- L1 locatie lengteprofiel
- grens projectzone
- grens vergunningsplichtige handeling: DEMPEN

Op de grondplannen zijn 2 soorten perceelsgrenzen weergegeven:

De perceelsgrenzen overgenomen van het kadasterplan.
Het kadasterplan geeft een indicatieve ligging van de perceelsgrenzen weer.

De exacte perceelsgrenzen zoals bepaald door de landmeter.
Deze exacte grenzen werden niet over het volledige tracé onderzocht / vastgelegd.
Het is dan ook om deze reden dat er op sommige plaatsen een dubbele aanduiding van perceelsgrenzen is.

Om het onderscheid te maken worden beide grenzen dmv een ander lijntype aangeduid (zie legende).

INPLANTINGSPLAN NIEUW

RIOLERING

- DWA-leiding
- RWA-leiding
- Persleiding
- afwateringszin
- geprefabriceerde inspectieput
- kopmuur

VERHARDING

- rand verharding weg hard/hard
- rand verharding weg hard/zacht
- trottoirband
- waterslikker
- KWS
- beton
- betonstraatstenen
- waterdoorlatende betonstraatstenen
- printbeton
- grasdallen
- groenzone
- fietsstrook

TERREINAANLEG

- onderkant talud
- bovenkant talud

ALGEMEEN

- T1 locatie terreinprofiel
- L1 locatie lengteprofiel
- Werkzone
- grens vergunningsplichtige handeling: RIO
- grens vergunningsplichtige handeling: WATERLOOP
- grens vergunningsplichtige handeling: TERREIN
- grens vergunningsplichtige handeling: VERHARD
- grens vergunningsplichtige handeling: RELIEF

RIOLERING
GRONDPLAN NIEUW

ONTWERP RIOLERINGEN ALGEMEEN

- DWA-leiding
- RWA-leiding
- Persleiding
- afwateringszin
- geprefabriceerde inspectieput
- kopmuur

ONTWERP WATERLOOP

- as waterloop
- bovenkant waterloop
- onderkant waterloop
- schanskorven

ALGEMEEN

- T1 locatie dwarsprofiel
- L1 locatie lengteprofiel

RIOLERING
GRONDPLAN BESTAAND

ALGEMEEN

- T1 locatie dwarsprofiel
- L1 locatie lengteprofiel

VERHARDING
GRONDPLAN NIEUW

ONTWERP WEGENIS

- rand verharding weg hard/hard
- rand verharding weg hard/zacht
- trottoirband
- waterslikker

ONTWERP ARCERING WEGENIS

- KWS
- beton
- betonstraatstenen
- waterdoorlatende betonstraatstenen
- printbeton
- grasdallen
- groenzone
- fietsstrook

ALGEMEEN

- 1 locatie dwarsprofiel
- TDP locatie typedwarsprofiel
- L1 locatie lengteprofiel

VERHARDING
GRONDPLAN BESTAAND

ALGEMEEN

- T1 locatie dwarsprofiel
- L1 locatie lengteprofiel

DOORSNEDE – TYPEDWARSPROFIELEN

ONTWERP ARCERINGEN TDP

- KWS toplaag
- KWS onderlaag
- Steenslagfundering
- Zandcementfundering
- Schraal beton
- Onderfundering
- Betonverharding
- Betonverharding

TERREINAANLEG
GRONDPLAN NIEUW

TERREINAANLEG

- onderkant talud
- bovenkant talud
- terrein grondverbetering

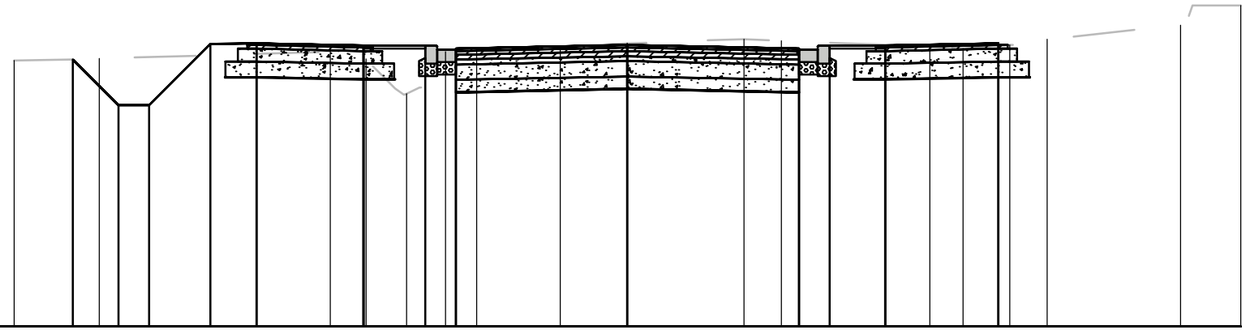

Terreinprofiel 7
T.A.W. 36.00m

Best. Hoogte	40.33	40.37	40.48	40.36	39.79	40.48	40.48	40.57	40.61	40.68	40.66	40.56	40.53	40.59	40.68	40.91	41.23
Ontw. Hoogte	40.35	39.61	39.61	40.61	40.62	40.58	40.58	40.53	40.59	40.53	40.58	40.58	40.62	
Tussenafstand	-9.05	-8.30	-7.80	-6.80	-6.05	-4.30	-3.30	-2.80	0.00	2.80	3.30	4.20	6.05	
B.O.K. riolering																	

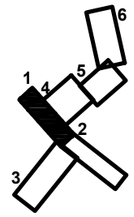

0 1 2 3 4m
Schaal 1:100

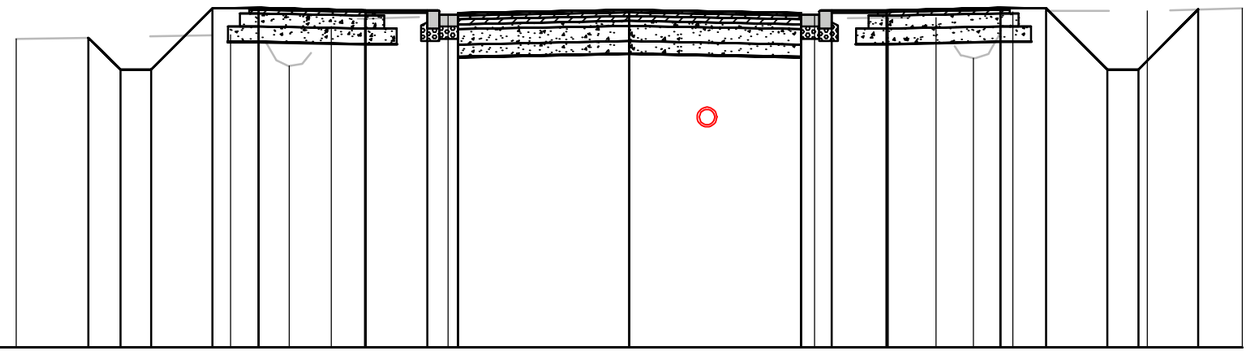

Terreinprofiel 8
T.A.W. 34.00m

Best. Hoogte	39.03					39.09		38.59	39.24	39.36		39.40		39.48		39.40		39.37	39.38	38.72	39.47		39.49		39.52
Ontw. Hoogte		39.05	38.53	38.53	39.53	39.53				39.50	39.50	39.45	39.50		39.50		39.45	39.50	39.50			39.54	39.53	38.53	38.53	39.51	
Tussenafstand		-8.82	-8.30	-7.80	-6.80	-6.05				-4.30	-3.30	-2.80		0.00			2.80	3.30	4.20			6.05	6.80	7.80	8.30	9.28	
B.O.K. riolering																37.63											

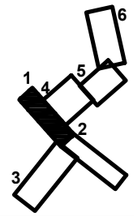

0 1 2 3 4m
Schaal 1:100

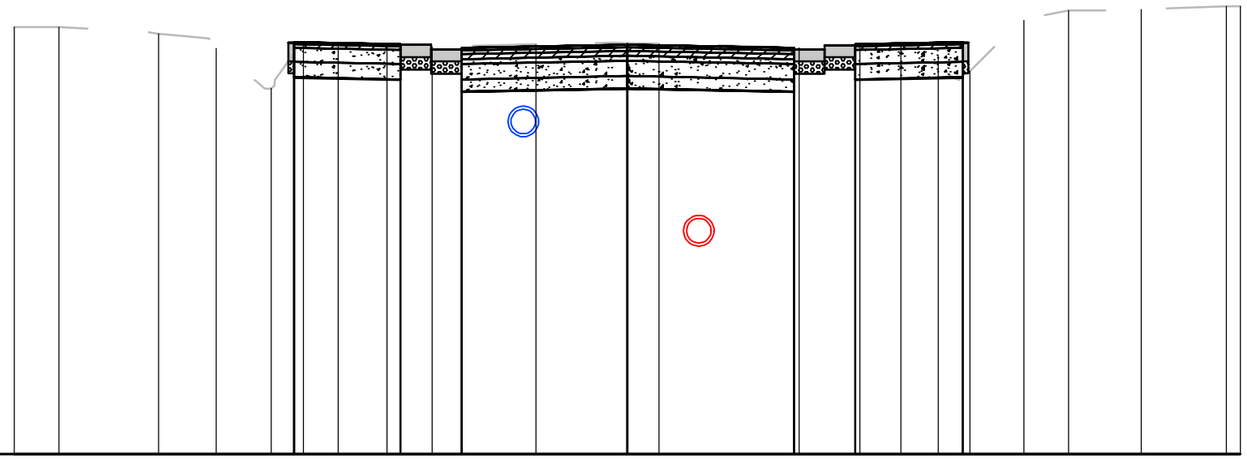

Terreinprofiel 9
T.A.W. 33.00m

Best. Hoogte	39.96	39.96	39.85	39.61	38.96	39.67	39.70	39.69	39.64	39.68	39.70	39.69	39.62	39.66	39.65	39.48	39.24	40.07	40.23	40.25	40.29 40.30
Ontw. Hoogte						39.71		39.68	39.62		39.67		39.62	39.68			39.71				
Tussenafstand						-5.43		-3.70	-2.70		0.00		2.72	3.72			5.47				
B.O.K. riolering										38.22		36.44									

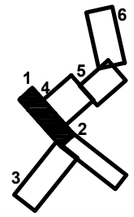

0 1 2 3 4m
Schaal 1:100

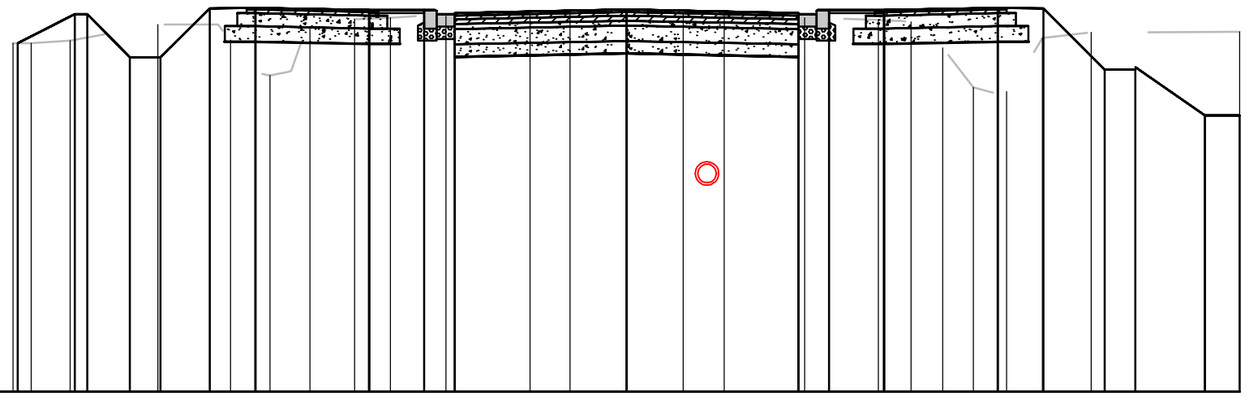

Terreinprofiel 10
T.A.W. 35.00m

Best. Hoogte	40.68	40.68	40.72	40.98	40.73	40.15	40.92	41.06	41.09	41.11	41.14	41.16	41.19	41.16	41.13	41.09	41.05	41.02	40.60	39.96	39.89	40.76	40.85	40.86
Ontw. Hoogte	40.68	41.15	41.15	40.45	40.45	41.25	41.25	41.22	41.22	41.17	41.22	41.17	41.22	41.22	41.25	41.25	40.25	40.25	39.50	39.50
Tussenafstand	-9.93	-9.00	-8.80	-8.10	-7.60	-6.80	-6.05	-4.20	-3.30	-2.80	0.00	2.80	3.30	4.20	6.05	6.80	7.80	8.30	9.43	10.00
B.O.K. riolering	38.40

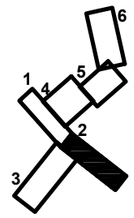

0 1 2 3 4m
Schaal 1:100

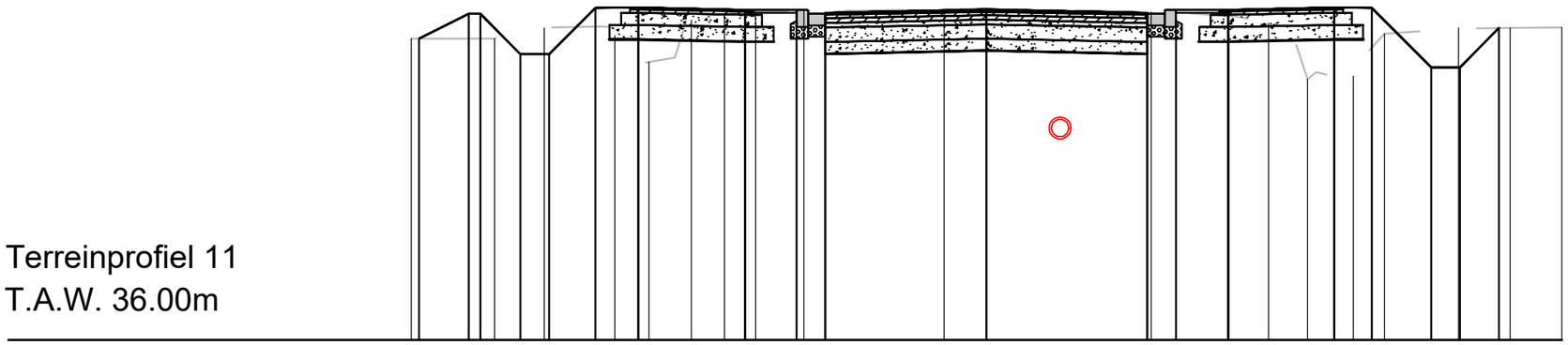

Terreinprofiel 11
T.A.W. 36.00m

Best. Hoogte	41.24	41.24	41.42	41.28	40.83	41.56	41.68	41.70	41.71	41.74	41.76	41.70	41.62	41.51	40.54	40.58	41.32	41.42	41.42	41.43
Ontw. Hoogte	41.24	41.67	41.67	40.97	40.97	41.77	41.77	41.74	41.74	41.69	41.74	41.69	41.74	41.74	41.77	41.77	40.74	40.74	41.42	
Tussenafstand	-9.86	-9.00	-8.80	-8.10	-7.60	-6.80	-6.05	-4.20	-3.30	-2.80	0.00	2.80	3.30	4.20	6.05	6.70	7.73	8.23	8.91	
B.O.K. riolering	39.53																			

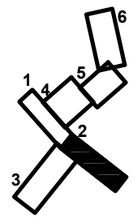

0 1 2 3 4m
Schaal 1:100

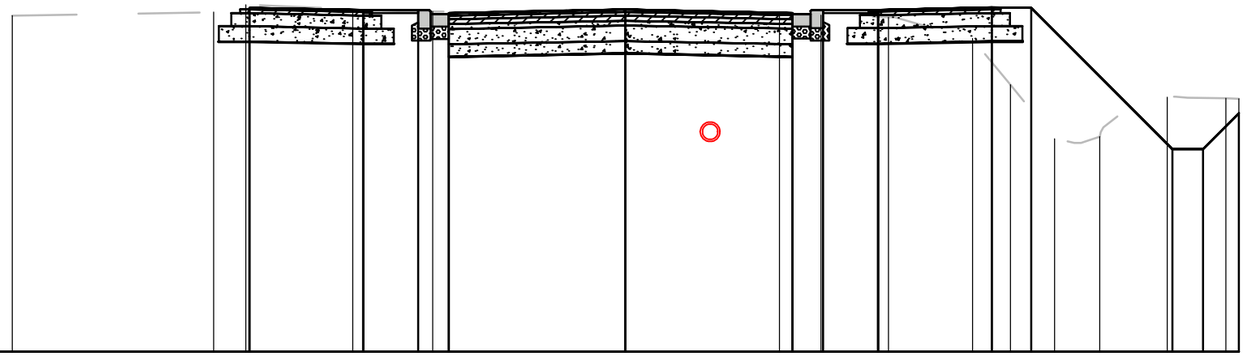

Terreinprofiel 12
T.A.W. 41.00m

Best. Hoogte	46.47	46.53	46.65	46.58	46.54	46.57	46.49	46.48	46.45	46.10	45.34	44.47	44.50	45.15	45.13	45.12	
Ontw. Hoogte		46.60		46.56	46.56	46.51	46.57	46.52	46.57	46.57	46.60	46.60		44.30	44.30	44.88	
Tussenafstand		-6.13		-4.28	-3.38	-2.88	0.00	2.72	3.22	4.12	5.97	6.62		8.92	9.42	10.00	
B.O.K. riolering								44.46									

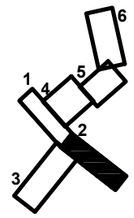

0 1 2 3 4m
Schaal 1:100

Terreinprofiel 13
T.A.W. 48.00m

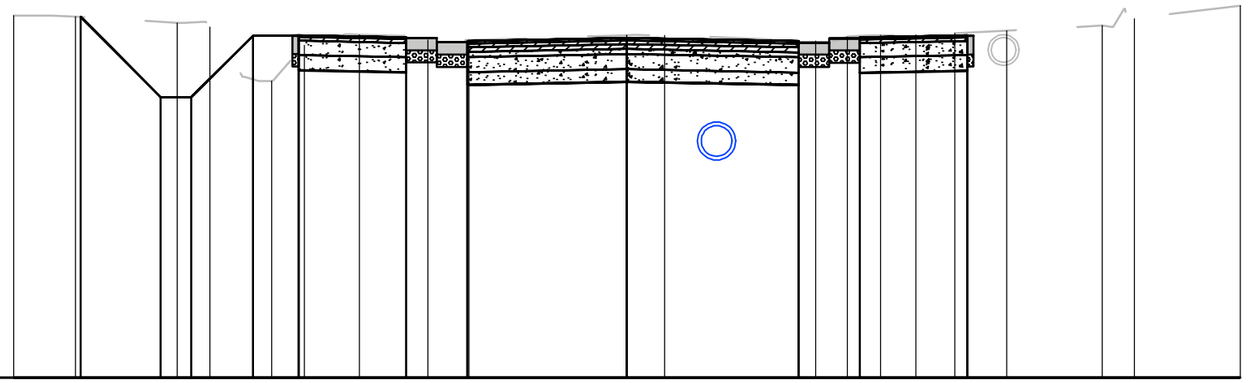

Best. Hoogte	53.91	53.89	53.78	53.72	52.84	53.42	53.59	53.51	53.50	53.59	53.58	53.49	53.56	53.58	53.59	53.61	53.65	53.75	53.85	54.07
Ontw. Hoogte		53.88	52.58	52.58	53.58	53.58	53.55	53.49	53.54	53.48	53.54	53.58								
Tussenafstand		-8.91	-7.60	-7.10	-6.10	-5.35	-3.60	-2.60	0.00	2.80	3.80	5.55								
B.O.K. riolering		51.61																		

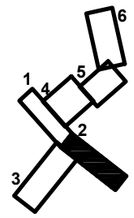

0 1 2 3 4m
Schaal 1:100

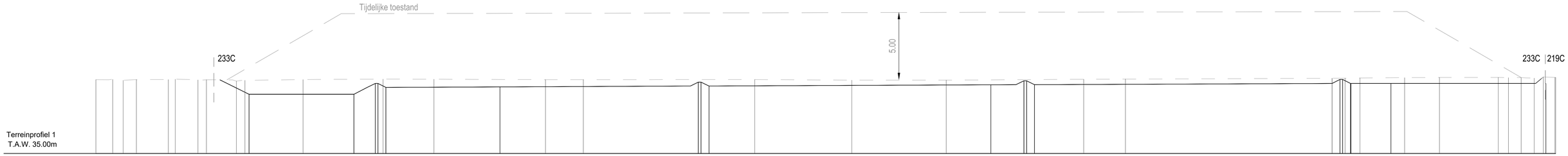
Tijdelijke toestand
5.00
233C
233C
219C
Terreinprofiel 1
T.A.W. 35.00m

| | | |

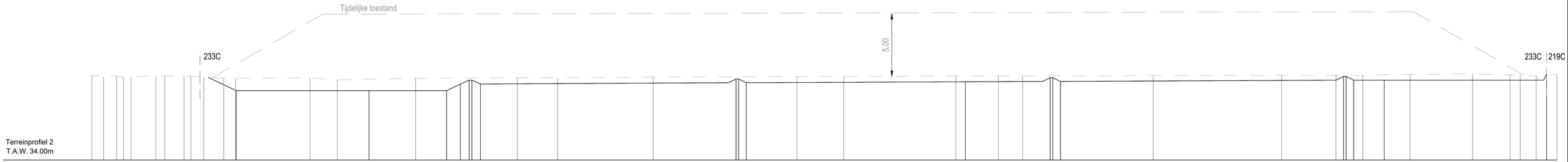
Tijdelijke toestand
5.00
233C
233C
219C
Terreinprofiel 2
T.A.W. 34.00m

| | | |

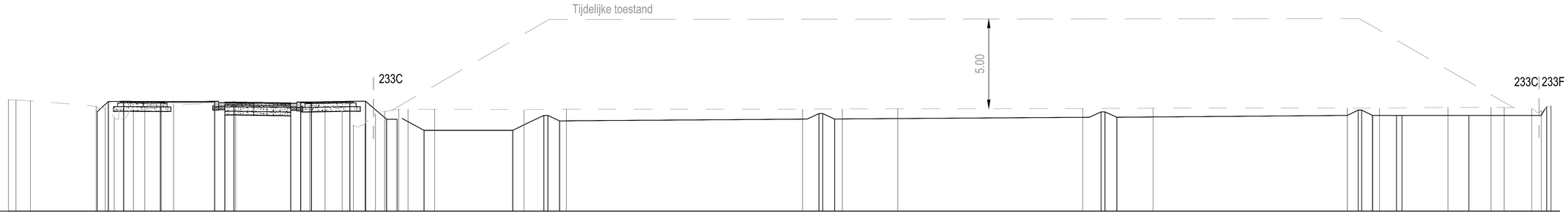

Terreinprofiel 3
T.A.W. 35.00m

| | | |

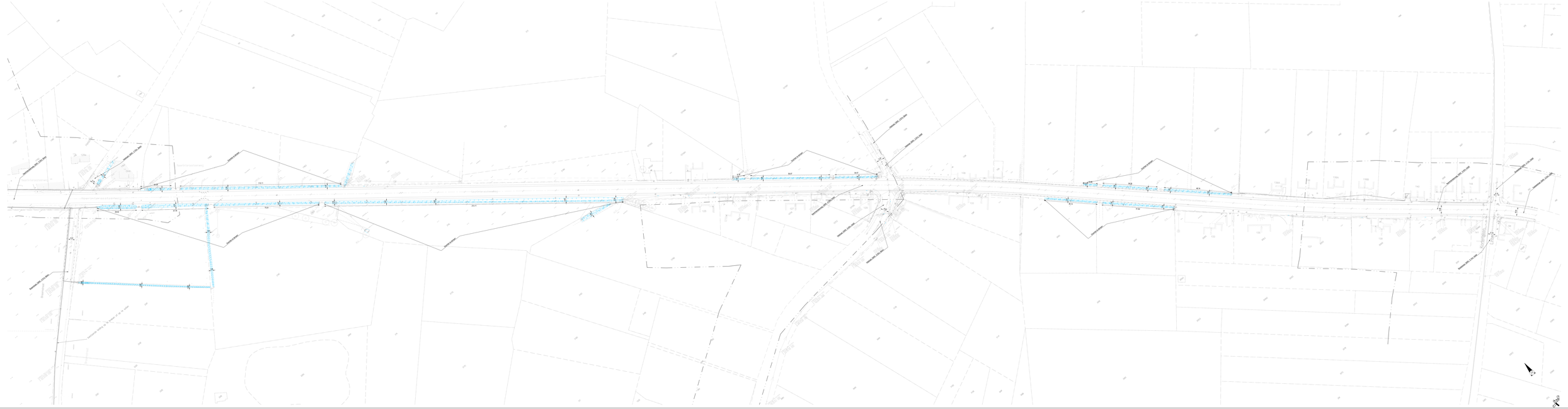
Kaiserstuhlbahn
Kaiserstuhlbahn
Kaiserstuhlbahn

FOR CONTINUATION SEE DRAWING 1-1-1
FOR CONTINUATION SEE DRAWING 1-1-3
SEE SHEET DRAWING 1-1-2
SEE SHEET DRAWING 1-1-4
Existing 24" CMP
Existing 24" CMP
Existing 24" CMP

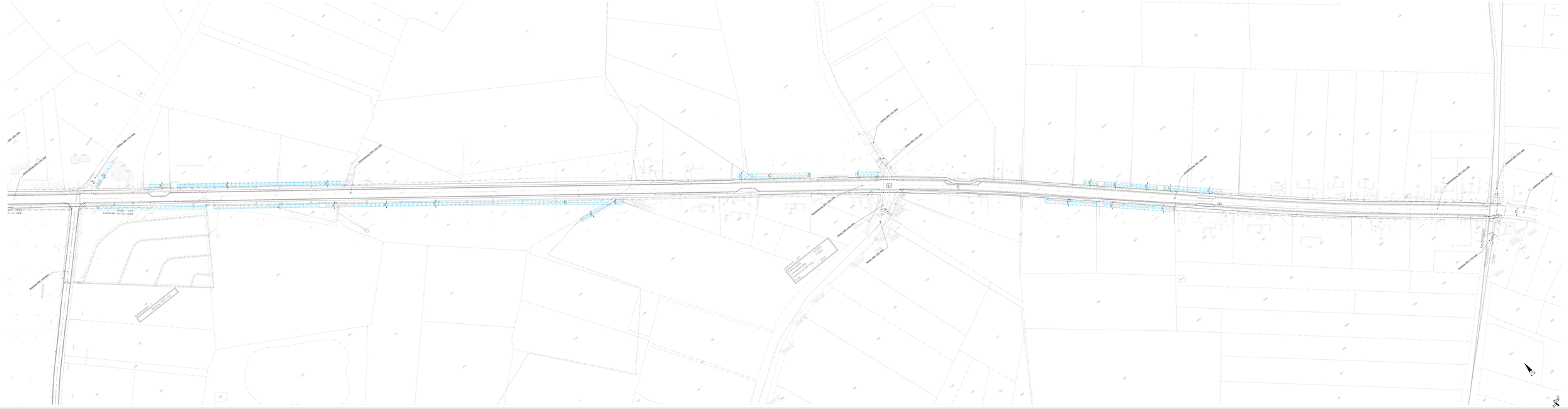
Kolonnenweg
Lidar
Kolonnenweg
Lidar
Kolonnenweg
Lidar

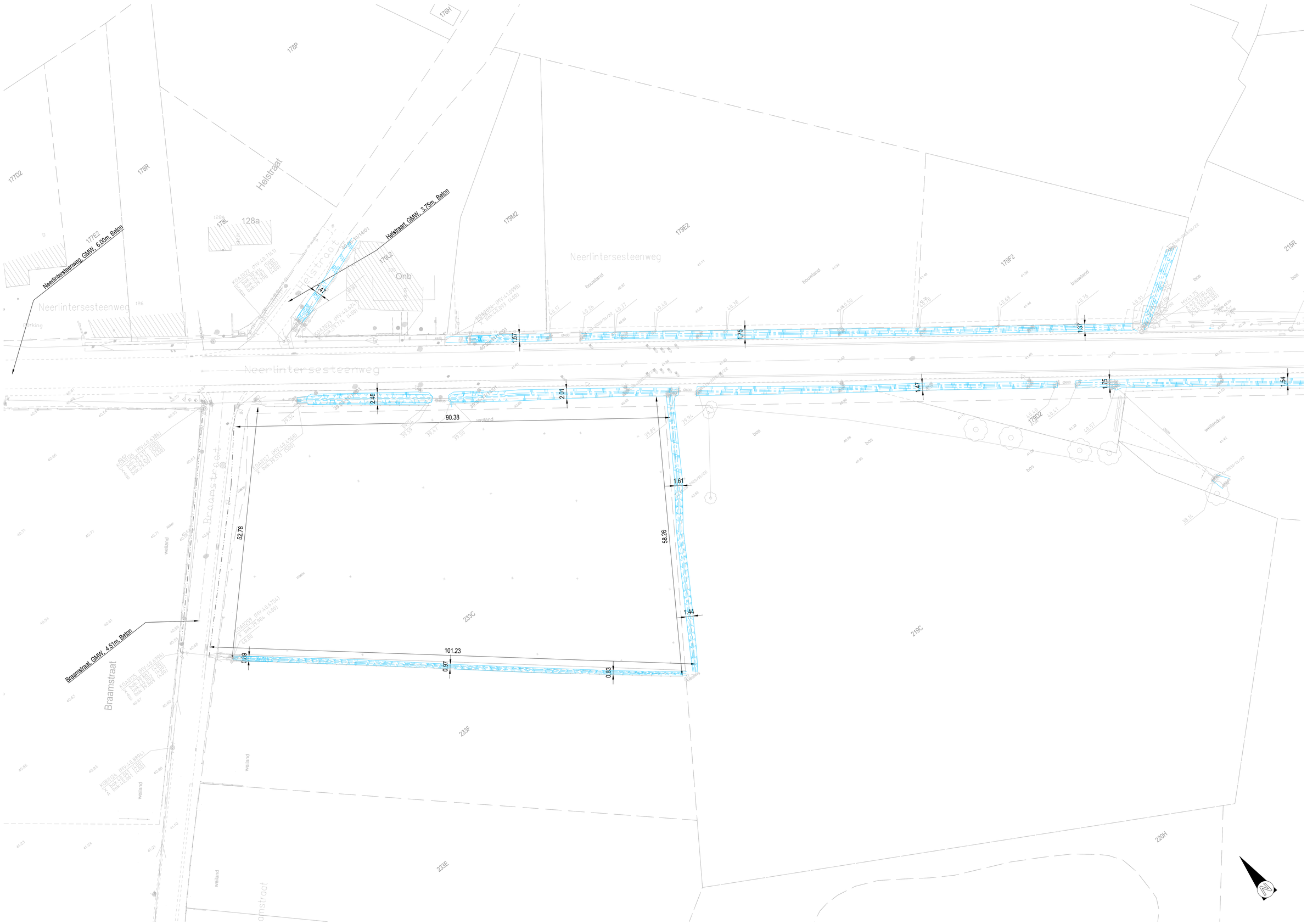

Schaal 1:500

BA_RELIEF 22415_F_B_2 G:\HN-TP\projecten\P_ARA Lanner\Rioleringen\1000 VRM Driehoeg\2.2_Vergunningen\01A_2022\BA_RELIEF 22415_F_B.dwg

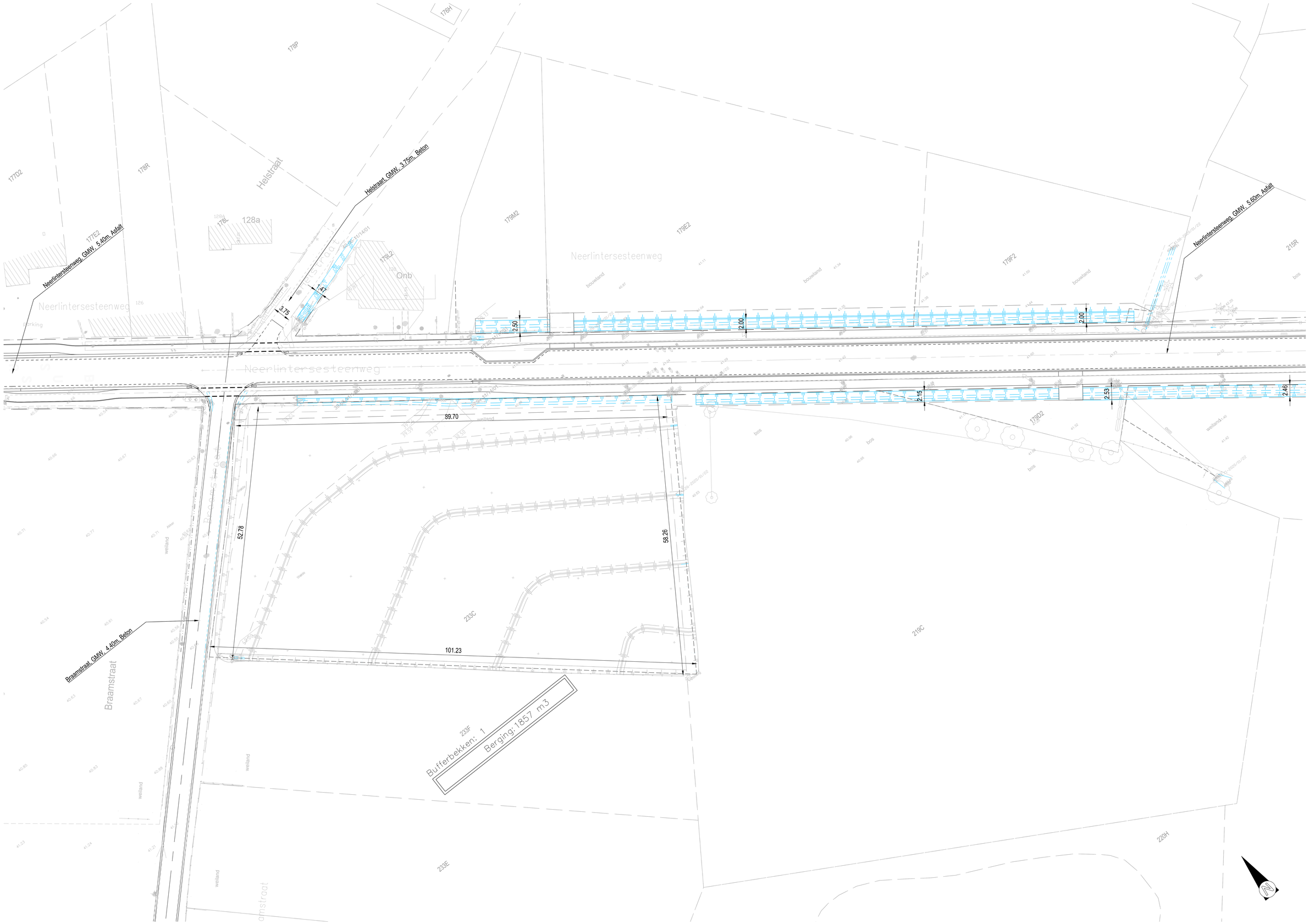

Schaal 1:500

0A_RELIEF 22410_P_N_2 G:\HILTI\Projecten\27_Infra Lummen\Rioleringen\19007 #89 Ellsen\Dwg\2.0_Vergunningen\19-04_2022\0A_RELIEF 22410_P_N.dwg

STUWPUT R55
HORIZONTALE DOORSNEDE AA

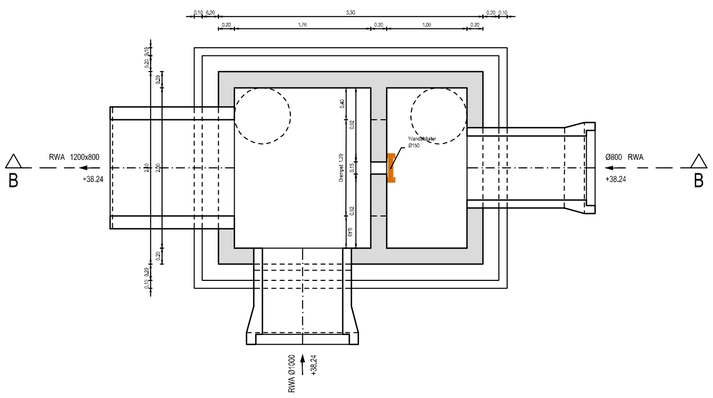

STUWPUT R55
VERTIKALE DOORSNEDE BB

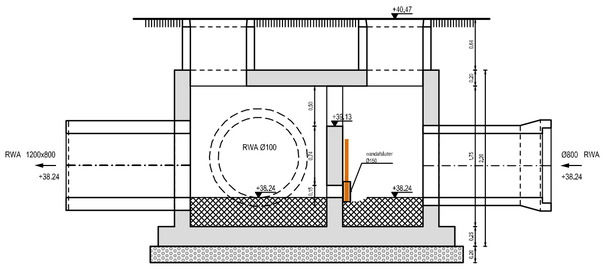

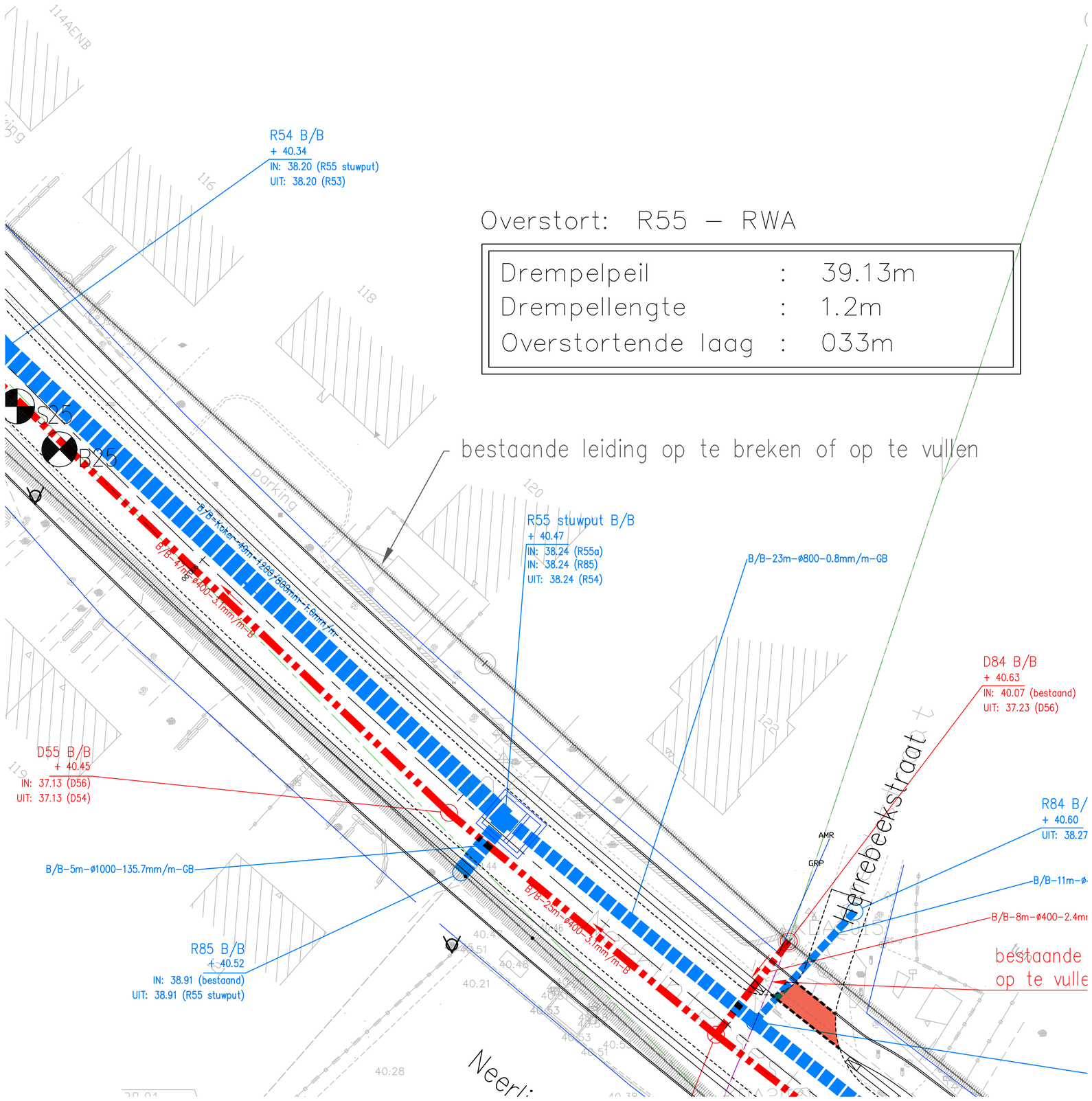

Overstort: R55 – RWA

Drempelpeil	:	39.13m
Drempellengte	:	1.2m
Overstortende laag	:	033m

bestaande leiding op te breken of op te vullen

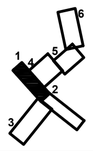

0 0,5 1,0 1,5 2,0m
Schaal 1:50

15
101
34
37

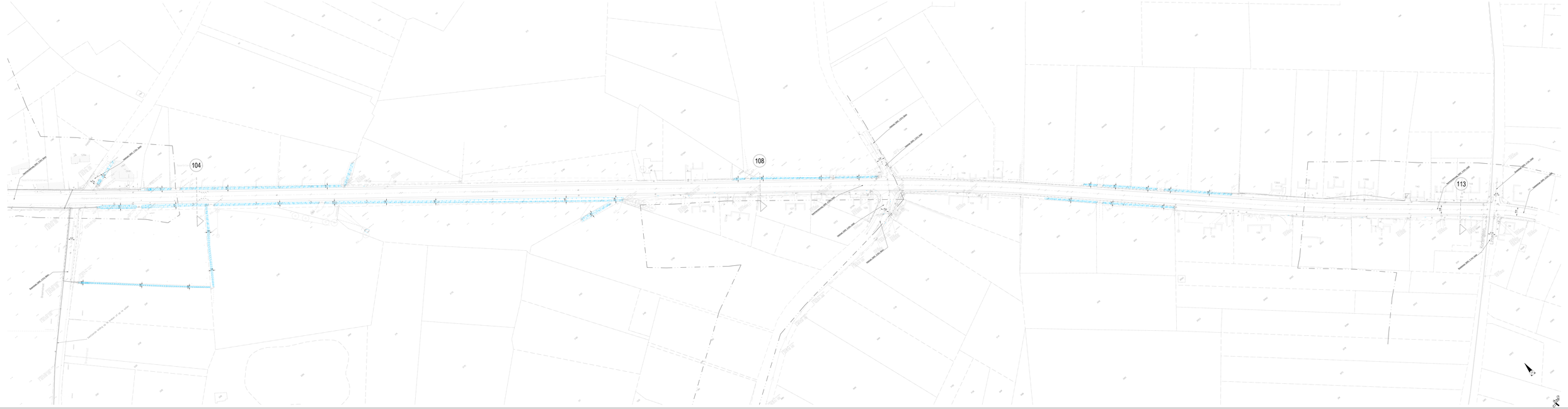
104
108
113

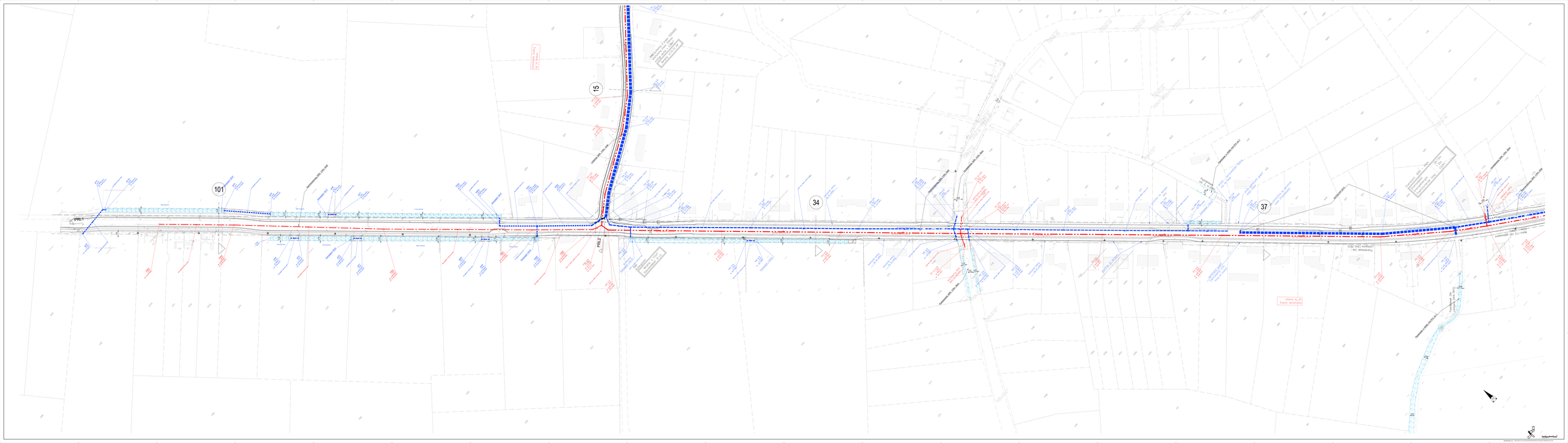
101
15
34
37
PRL1
PRL2
SUBSTATION
SUBSTATION
SUBSTATION

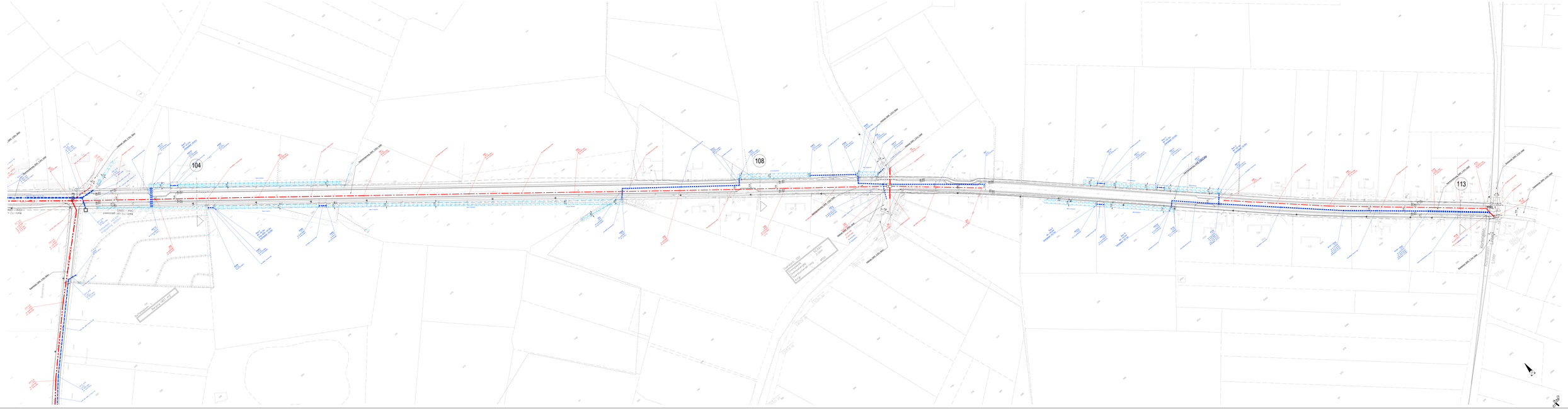
104
108
113
Kolonaties
Lidar

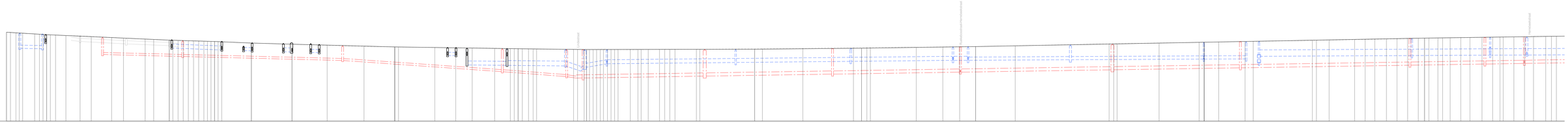

Lengteprofiel

T.A.W. 30.00m

PRL 1

Profielnummer	00, 50.00m, 01, 100.00m, 02, 100.00m, 03, 800.00m
Cumulafstand	
Bestaand maaiveld	
Ontworpen hoogte	
Hellingen	-1.22%, -0.80%, -0.50%, -0.80%, -0.20%, -0.24%, 0.54%, 0.19%, 0.29%, 0.37%, 0.38%, 0.28%
PWN LEID Tussenafstand	D304 50m; D303 100m; D302 100m; D301 40m; D300 7m; D48 79m; D49 80m; D50 80m; D51 95m; D52 80m; D53 100m; D54 47m; D55 25m; D56
Hellingen en Ø	Ø250-3.0mm/m-Grès; Ø250-5.0mm/m-Grès; Ø250-14.0mm/m-Grès; Ø250-15.4mm/m-Grès; Ø250-3.0mm/m-GB; Ø400-3.1mm/m-B; Ø400-3.1mm/m-B; Ø400-3.1mm/m-B; Ø400-3.1mm/m-B; Ø400-3.1mm/m-B; Ø400-3.1mm/m-B; Ø400-3.1mm/m-B; Ø400-3.1mm/m-B; Ø
Bodemhoogte	38.70; 38.68; 37.98; 36.76; 35.96; 35.94; 35.35; 35.35; 35.35; 35.35; 35.35; 35.35; 35.35; 35.41; 36.41; 36.66; 36.68; 37.02; 37.21; 37.21; 37.21
Legkarakteristieken	
PWN LEID Tussenafstand	gr23, gr12, gr12a, gr24, 31m, gr25, gr34, gr33, gr26, gr27, gr32, gr31, gr29, gr28, R302, 25m, R301, 37m, R300, R46, R46a, 80m, R47, 72m, R48, 64m, R49, R50, 64m, R51, 83m, R52a, 27m, R52, R53, 96m, R54, 49m, R55 stuwput, R55a
Hellingen en Ø	2.00; Ø600-2.0mm/m-GB; Ø600-2.0mm/m-GB; Ø600-2.0mm/m-GB; Ø600-8.0mm/m-GB; Ø400-2.4mm/m-GB; Ø600-2.0mm/m-GB; Ø600-2.7mm/m-GB; Ø400-3.9mm/m-GB; Ø600-2.0mm/m-B; Ø600-2.0mm/m-B; Ø600-2.0mm/m-B; Ø600-2.0mm/m-B; Ø600-2.0mm/m-B; Ø600-2.0mm/m-B; Ø600-2.0mm/m-B; Ø600-2.0mm/m-B; Ø400-1.0mm/m-B; Ø400-1.0mm/m-B; Ø400-1.0mm/m-B; Ø400-1.0mm/m-B; 1200x800mm-1.0mm/m; 1200x800mm-1.0mm/m; Ø800-0.8mm/m-GB
Bodemhoogte	36.70; 36.68; 36.98; 35.41; 36.76; 36.41; 36.66; 36.68; 37.02; 37.21; 37.21; 37.21

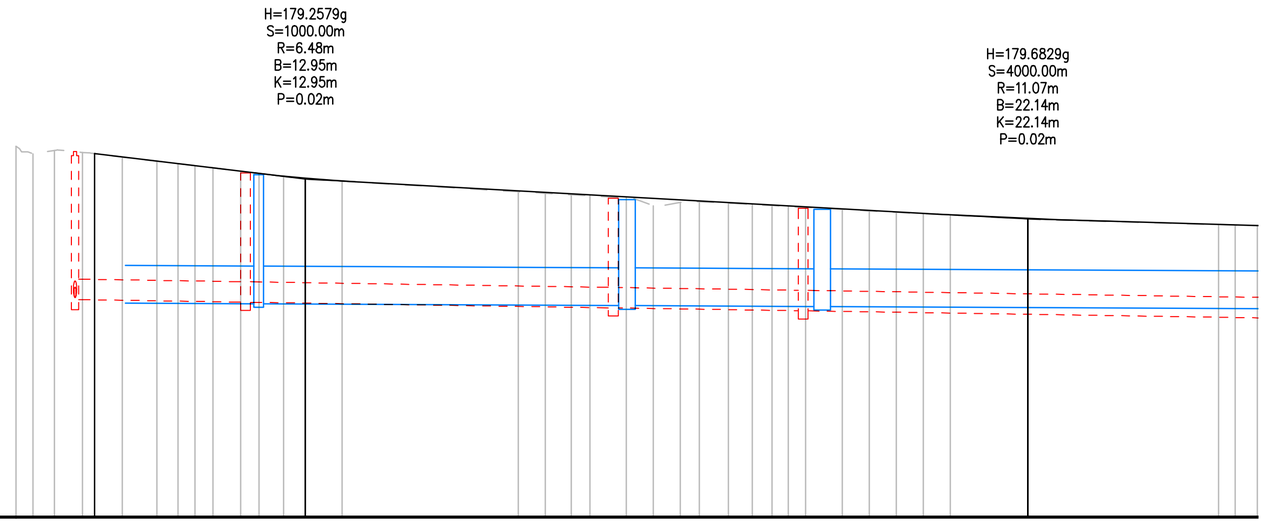

Lengteprofiel

T.A.W. 30.00m

PRL 2

Profielnummer	
Samengestelde afstand	00.00 02.09 04.70 08.14 13.01 17.25 19.84 21.91 24.09 27.49 29.73 32.75 35.42 39.88 61.44 64.74 67.92 70.20 74.64 77.94 81.24 83.58 87.12 90.07 92.46 94.47 96.56 101.04 104.35 107.65 110.95 114.25 123.74 147.07 149.10 151.81
Bestaand maaiveld	39.06 38.85 38.97 38.91 38.80 38.70 38.64 38.59 38.54 38.46 38.40 38.33 38.27 38.22 37.95 37.92 37.88 37.85 37.80 37.61 37.69 37.71 37.67 37.64 37.62 37.60 37.57 37.53 37.49 37.45 37.42 37.39 37.29 37.15 37.14 37.13
Ontworpen hoogte	38.89 38.42 38.19 37.41 37.23
Hellingen	−2.40% −1.11% −0.55%
DWA LEID. Tussenafstand	D48a 21m D47 45m D46 23m D45 63m
DWA LEID. Hellingen en ø	ø400−3.1mm/m−B ø400−3.1mm/m−B ø400−3.1mm/m−B ø400−3.1mm/m−B
DWA LEID. Bodemhoogte	35.37 35.37 35.37 35.30 35.30 35.17 35.17 35.09 35.10
DWA LEID. Legkarakteristieken	
RWA LEID. Tussenafstand	R44 16m R43 45m R42 24m 61m
RWA LEID. Hellingen en ø	koker 1500x600mm−1.0mm/m koker 1500x600mm−1.0mm/m koker 1500x600mm−1.0mm/m koker 1500x600mm−1.0mm/m
RWA LEID. Bodemhoogte	35.38 35.38 35.33 35.33 35.31 35.31
RWA LEID. Legkarakteristieken	
PERSLEID. Tussenafstand	
PERSLEID. Hellingen en ø	
PERSLEID. Bodemhoogte	
PERSLEID. Legkarakteristieken	

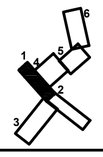

0 5 10 15 20m

Schaal 1:500 – 1:100

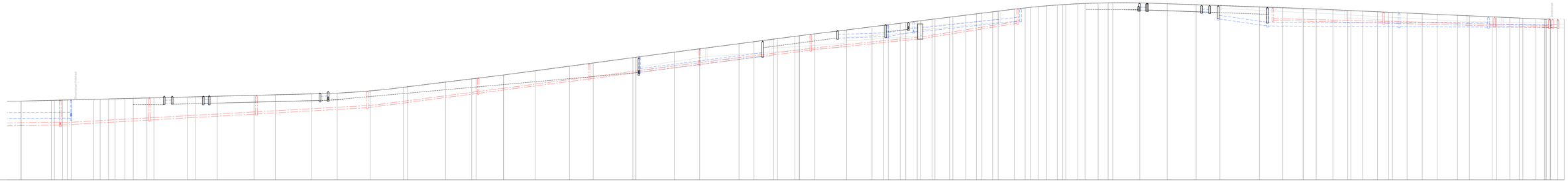

Lengteprofiel

T.A.W. 30.00m

PRL 1

Profielnummer	04, 05, 06, 07, 08, 09, 10, 11, 12, 13
Cumulatiefstand	100.00m, 100.00m, 100.00m, 101.00m, 99.00m, 100.00m, 100.00m, 100.00m, 100.00m
Bestaand maaiveld	
Ontworpen hoogte	
Hellingen	1.50%; L=48.13 R=2000.00; 1.50%; 1.50%; 1.50%; L=50.13 R=1500.00; 1.50%; L=50.17 R=1500.00; 2.25%
DWA LINKS: Tussenafstand	D57 D57 D89 D90 D90 D91 D91 D92 D92 D93 D93 D94 D94 D95 D95 OS1 OS1 D97 D97 D98 D98 D99 D99 D100 D100 D101 D101 M109 BT_IP
DWA LINKS: Hellingen en Ø	60m Ø300-1.5mm/m-B; 72m Ø300-11.3mm/m-Gres; 75m Ø300-11.3mm/m-Gres; 75m Ø300-26.9mm/m-Gres; 75m Ø300-26.9mm/m-Gres; 75m Ø300-26.9mm/m-Gres; 72m Ø300-20.8mm/m-Gres; 64m Ø300-32.2mm/m-Gres; 75m Ø300-5.0mm/m-Gres; 75m Ø300-5.0mm/m-Gres; 37m Ø300-5.0mm/m-Gres; 7m
DWA LINKS: Bodemhoogte	
DWA LINKS: Legkaartersteken	
DWA RECHTS: Tussenafstand	R56 KM100 KM99 KM96 KM97 KM98 KM89 KM90 R91 KM92 KM93 KM94 R96 R97A R97 KM101 KM102 KM103 KM110 KM111 KM112 KM113 KM104 KM114 R105 R106 R107 R108 BT_IP
DWA RECHTS: Hellingen en Ø	67m Ø600-7.1mm/m-GB; 60m Ø600-7.1mm/m-GB; 60m Ø600-7.1mm/m-GB; gracht-16m-5.1mm/m; 75m gracht-75m-17.6mm/m; 60m Ø600-7.1mm/m-GB; 75m Ø300-8.0mm/m-B; 75m Ø300-10.1mm/m-B; gracht-57m-25.4mm/m; 32m Ø300-8.0mm/m-GB; 75m Ø300-8.0mm/m-B; 75m Ø300-8.0mm/m-B; 66m Ø300-21.9mm/m-B; gracht-36m-2.2mm/m; 36m Ø600-7.1mm/m-GB; gracht-48m-8.9mm/m; 36m Ø300-28.9mm/m-B; 75m Ø300-1.0mm/m-B; 75m Ø600-1.0mm/m-GB; 60m Ø600-1.0mm/m-GB; 44m Ø600-5.0mm/m-Reinforced Concrete; 5m Ø600-5.0mm/m-B
DWA RECHTS: Bodemhoogte	
DWA RECHTS: Legkaartersteken	

Schaal 1:500 + 1:100

H=179.5300g
S=2000.00m
R=8.20m
B=16.40m
K=16.41m
P=0.02m

H=179.5512g
S=2000.00m
R=7.83m
B=15.67m
K=15.67m
P=0.02m

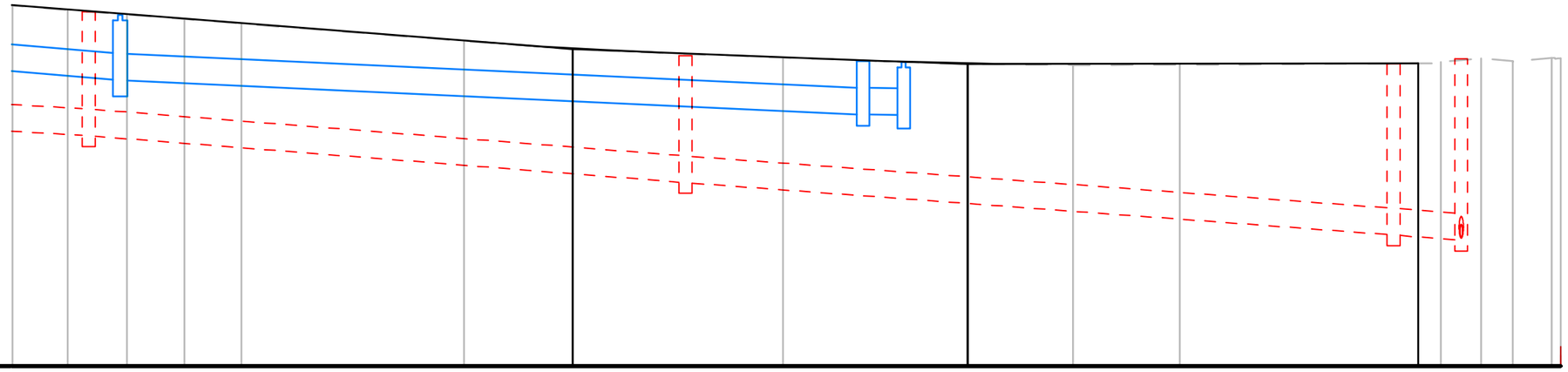

Lengteprofiel

T.A.W. 35.00m

PRL 3

Profielnummer																									
Samengestelde afstand	1118.49	1124.07	1129.42	1134.78	1155.60	1165.73	1185.42	1202.68	1212.54	1222.55	1244.84	1246.97	1250.74	1253.69	1257.33	1258.28
Bestaand maaiveld	41.66	41.58	41.49	41.41	41.08	40.93	40.77	40.65	40.63	40.64	40.66	40.69	40.76	40.71	40.76	40.78
Ontworpen hoogte					41.06	40.87	40.71	40.65			40.66					
Hellingen					−1.58%		−0.76%			0.03%						

DWA LEID.	Tussenafstand		D60								D59													D58	D57
					56m										66m									8m	
	Hellingen en Ø				ø400−15.7mm/m−B										ø400−14.8mm/m−B									ø400−13.8mm/m−B	
	Bodemhoogte	39.36	39.36								38.48	38.48											37.50	37.50 37.40 37.40	37.40
	Legkarakteristieken																								

RWA LEID.	Tussenafstand		R57b												R57a									U5	
					69m											6m									
	Hellingen en Ø				ø400−9.4mm/m−GB										ø400−10mm/m−GB										
	Bodemhoogte		40.40	40.40										39.75		39.76 39.75									
	Legkarakteristieken																								

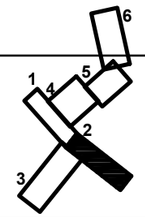

0 5 10 15 20m
Schaal 1:500 – 1:100

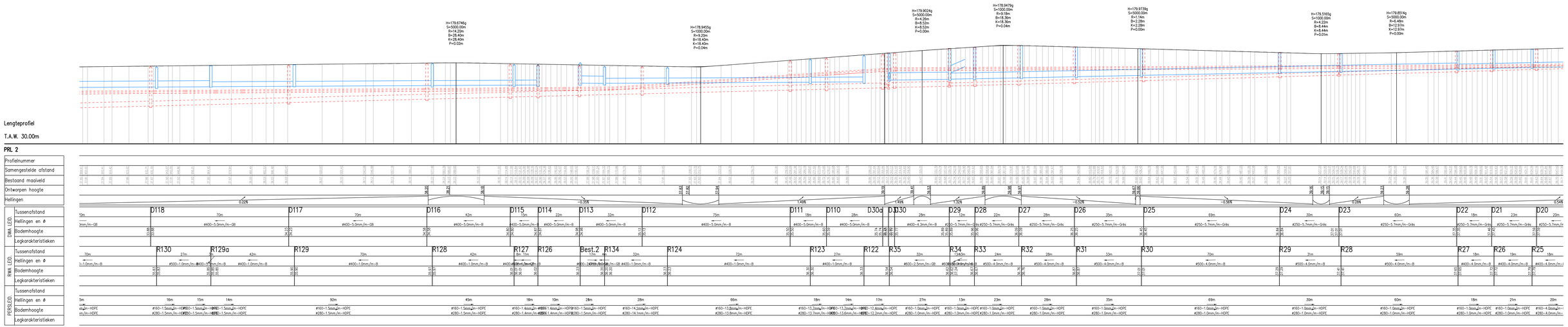

Schaal 1:500 / 1:100

BA_RIO 22415_PBL_BW_3_PRL_2

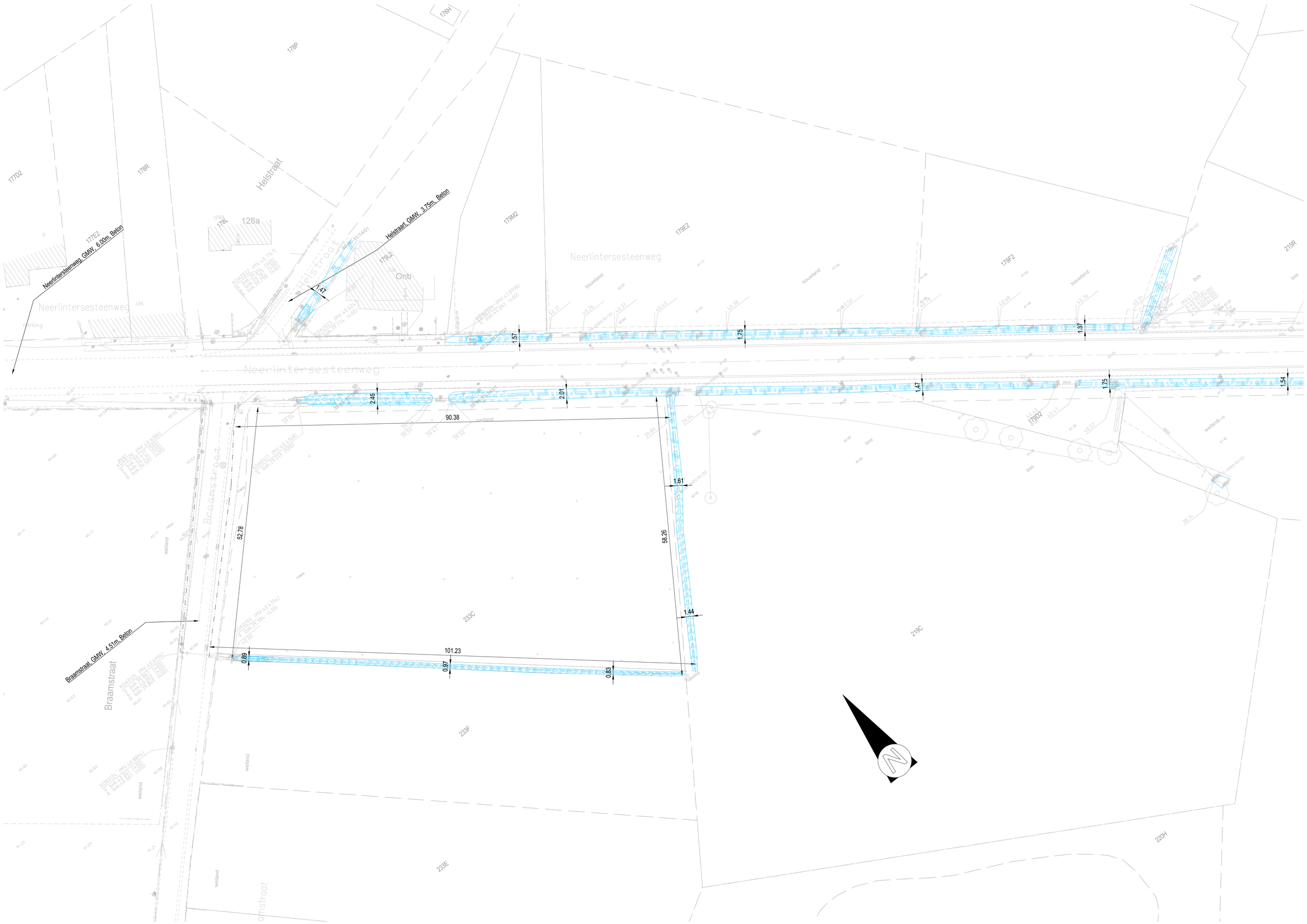
Neerlintersesteenweg GMW_6.00m_Beton
Helstraat GMW_3.75m_Beton
Braamstraat GMW_4.51m_Beton
Helstraat
Neerlintersesteenweg
Braamstraat
177D2
178R
178P
178H
178L
128a
177E2
179M2
179E2
179L2
Onb
179F2
215R
179D2
233C
233F
233E
219C
220H
bouwland
bos
weiland
Parking
1.47
1.57
1.75
1.37
2.45
2.01
1.47
1.75
1.54
90.38
1.61
52.78
58.26
1.44
101.23
0.89
0.97
0.83
N

Schaal 1:333

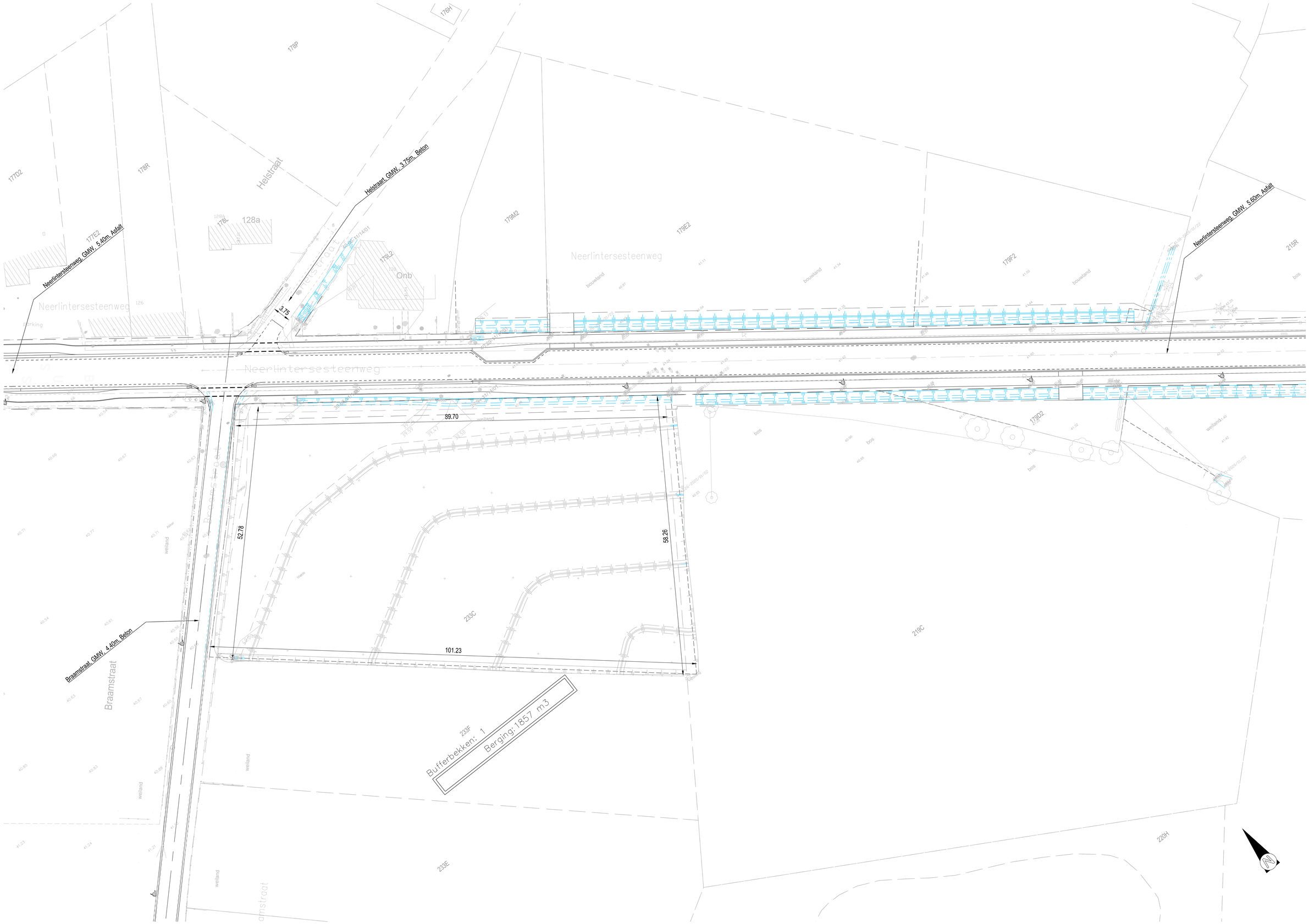
Neerlintersesteenweg GMW. 5.40m. Asfalt
Helstraat GMW. 3.75m. Beton
Neerlintersesteenweg GMW. 5.60m. Asfalt
Braamstraat GMW. 4.40m. Beton
Helstraat
Neerlintersesteenweg
Braamstraat
3.75
89.70
52.78
58.26
101.23
Bufferbekken: 1
Berging: 1857 m3
177D2
178P
178H
178R
177E2
178L
128a
179M2
179L2
Onb
179E2
179F2
215R
179D2
233C
219C
233F
233E
220H
bouwland
bos
weiland
parking

Schaal 1:500

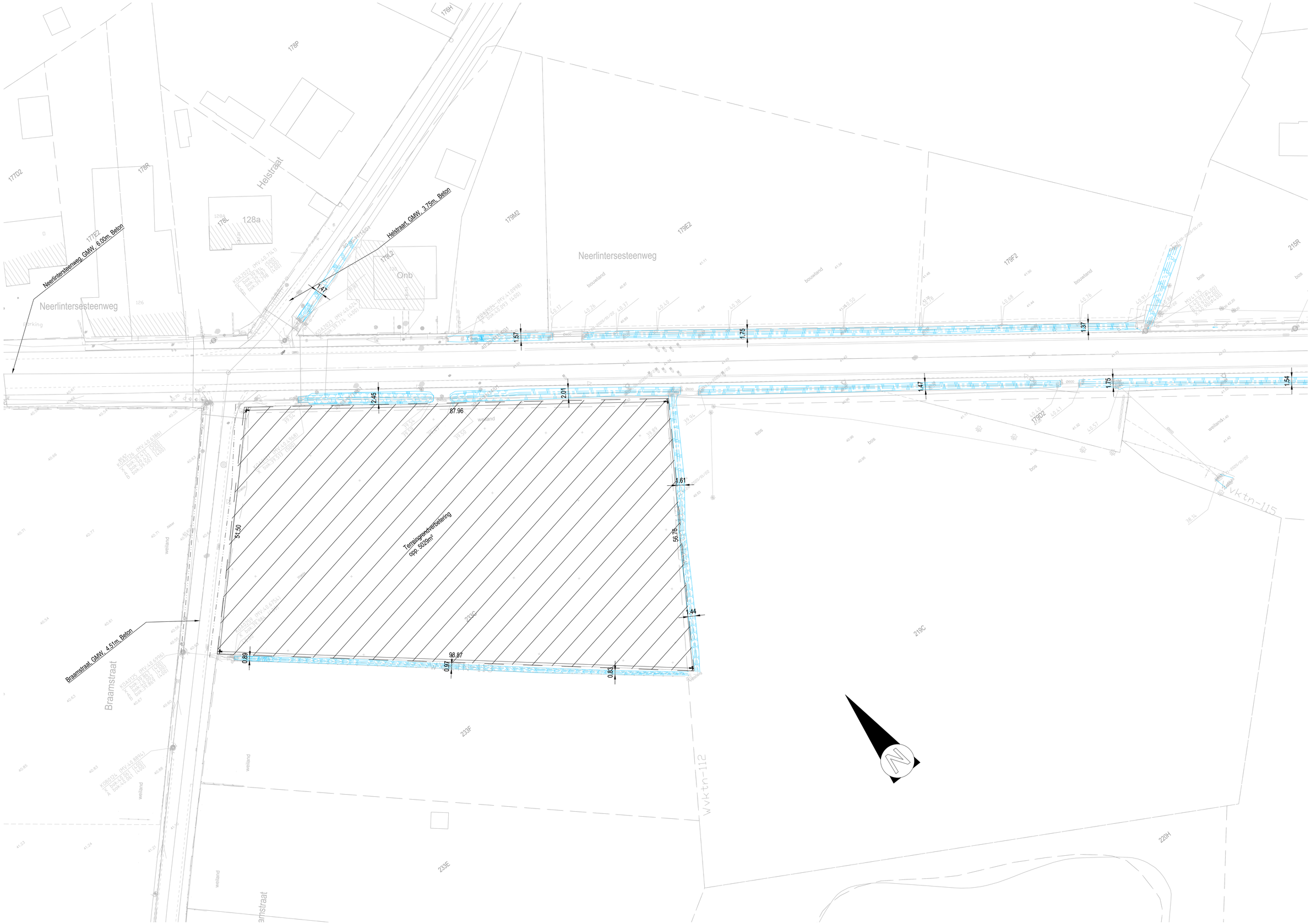
Neerlintersesteenweg GMW 6,00m Beton
Helstraat GMW 3,75m Beton
Braamstraat GMW 4,51m Beton
Terreingrensverbetering
opp. 5020m²
Helstraat
Braamstraat
Neerlintersesteenweg
Onb
128a
178P
178H
177D2
178R
177E2
178L
179L2
179M2
179E2
179F2
179D2
215R
219C
220H
233E
233F
wvktn-112
wvktn-115
1,41
1,57
1,75
1,37
1,41
1,75
1,54
2,45
2,01
87,96
1,61
51,50
56,76
1,44
98,87
0,89
0,97
0,83

101
PRL1
15
PRL2
34
37

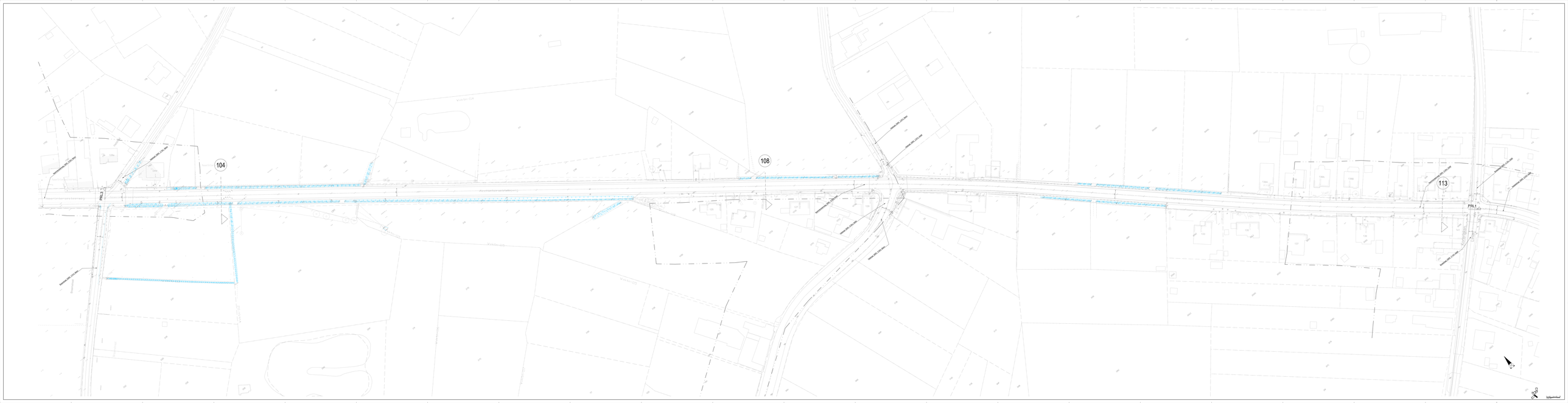
104
108
113
PRL3
PRL1
Kolonie
Wolkenstein
Wolkenstein
Wolkenstein

101
15
34
37
PRT1
PRT2
PRT3
PRT5
PRT6
PRT7
Existing 2.5m Wide Footpath
Existing Gate
Existing Gate
Existing Gate

104
108
113
PRT1
PRT2
PRT4
Kolomaks
Lisar

Lengteprofiel

T.A.W. 30.00m

PRL 1

Profielnummer	100	50.00m	101	100.00m	102	100.00m	103	800.00m
Cumulafstand	41.5, 41.6, 41.7, 41.8, 41.9, 42.0, 42.1, 42.2, 42.3, 42.4, 42.5, 42.6, 42.7, 42.8, 42.9, 43.0, 43.1, 43.2, 43.3, 43.4, 43.5, 43.6, 43.7, 43.8, 43.9, 44.0, 44.1, 44.2, 44.3, 44.4, 44.5, 44.6, 44.7, 44.8, 44.9, 45.0, 45.1, 45.2, 45.3, 45.4,

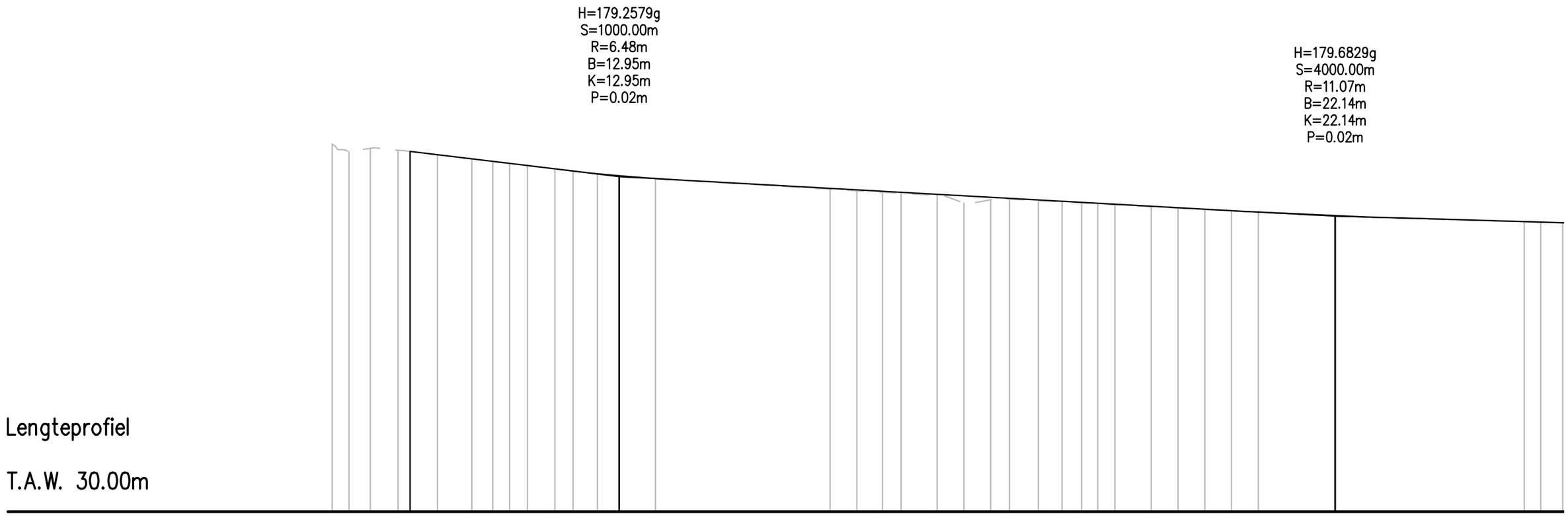

Lengteprofiel

T.A.W. 30.00m

PRL 2

| | | |

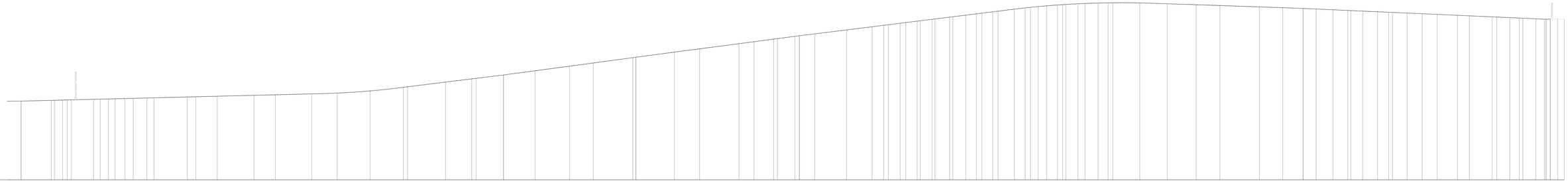

Bij: 2020040202 [2019_PRL_BR_2_PRL 1] - Verwerkt:0000000000-Lugaardijk-Ontgravend1.pln/Layoutmodel(1:1000)*1000*1000*1000*(1:1)*Layout1*(1:1)*(1:1)*(1:1)

H=179.5300g
S=2000.00m
R=8.20m
B=16.40m
K=16.41m
P=0.02m

H=179.5512g
S=2000.00m
R=7.83m
B=15.67m
K=15.67m
P=0.02m

Lengteprofiel

T.A.W. 35.00m

PRL 3

Profielnummer																				
Samengestelde afstand	1118.49	1124.07	1129.42	1134.78	1155.60	1165.73	1185.42	1202.68	1212.54	1222.55	1244.84	1246.97	1250.74	1253.69	1257.33	1258.26
Bestaand maaiveld	41.66	41.58	41.49	41.41	41.08	40.93	40.77	40.65	40.63	40.64	40.66	40.69	40.76	40.71	40.76	40.76
Ontworpen hoogte					41.06	40.87	40.71	40.65			40.66					
Hellingen			−1.58%				−0.76%			0.03%						

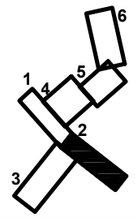

0 5 10 15 20m
Schaal 1:500 – 1:100

STUWPUT R55
HORIZONTALE DOORSNEDE AA

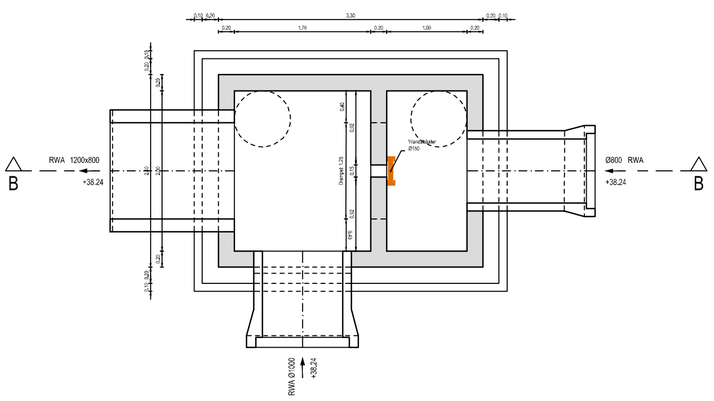

STUWPUT R55
VERTIKALE DOORSNEDE BB

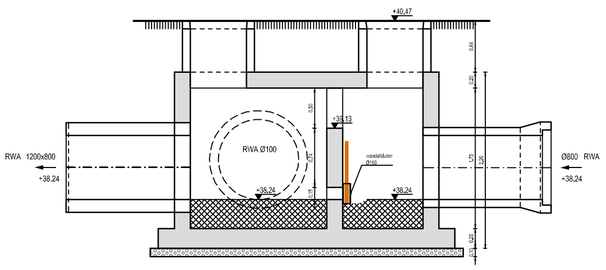

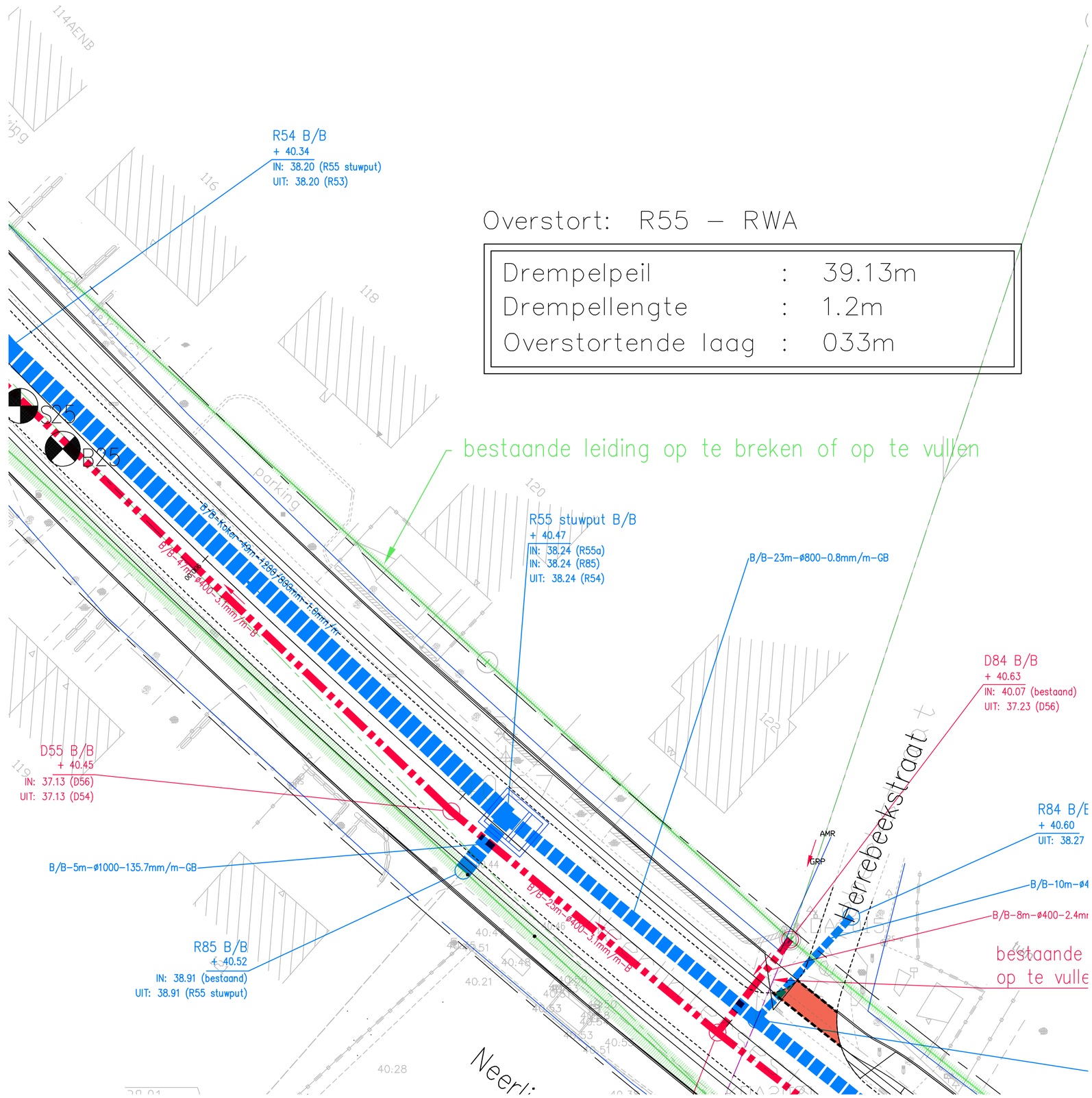

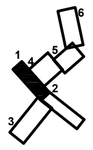

0 0.5 1.0 1.5 2.0m
Schaal 1:50

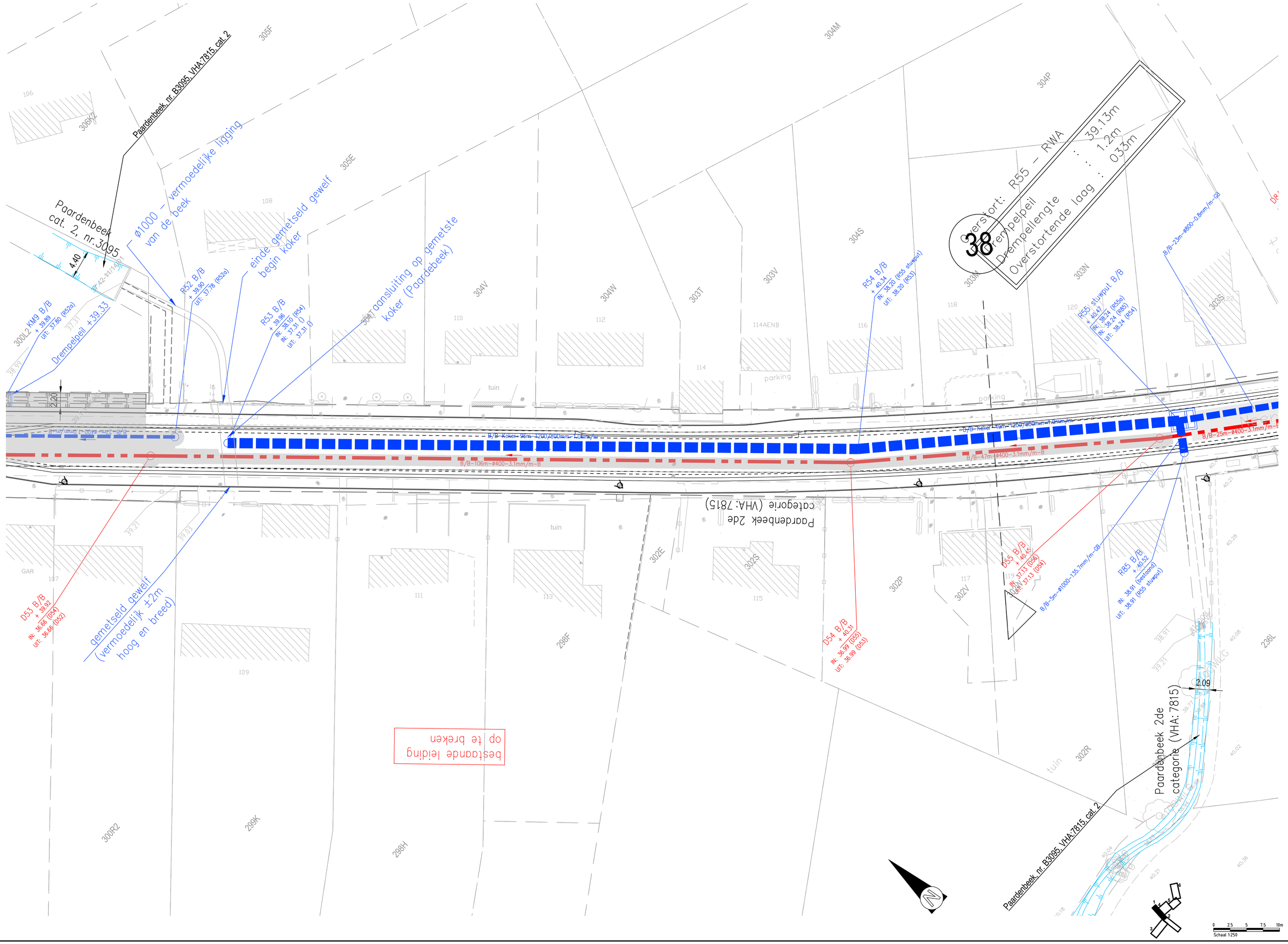

BA_WATERLOOP 22410_P_N_1 Q:\HSL\T\Projecten\27_Infra Leuven\Kortenaken\100927 VBR Driesl\Dwg\2.3_Vergunningen\OVA_2022\BA_WATERLOOP 22410_P_N.dwg

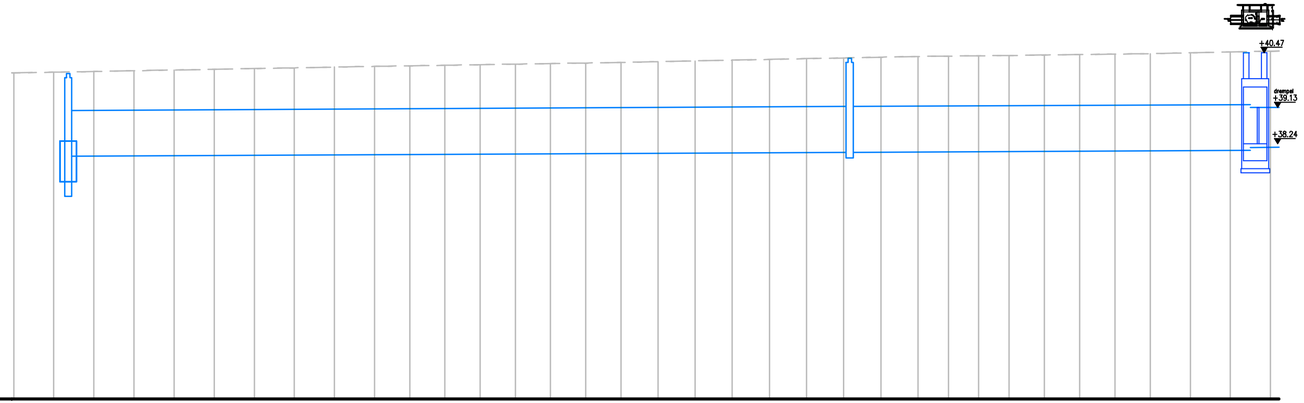

Lengteprofiel

T.A.W. 32.00m

PRL 1

Profielnummer	
Samengestelde afstand	39.98 2900.24 40.00 2905.14 40.01 2910.04 40.03 2914.95 40.05 2919.85 40.07 2924.75 40.08 2929.66 40.10 2934.56 40.12 2939.46 40.14 2944.36 40.15 2948.67 40.17 2952.97 40.18 2957.27 40.19 2961.58 40.21 2965.88 40.22 2970.18 40.23 2974.49 40.25 2979.03 40.27 2983.57 40.29 2988.11 40.31 2992.65 40.33 2997.20 40.35 3001.74 40.36 3006.28 40.38 3010.82 40.39 3014.54 40.40 3018.26 40.41 3021.97 40.42 3026.29 40.43 3030.60 40.44 3034.92 40.45 3039.23 40.47 3044.13 40.49 3049.02 40.51 3053.92
Bestaand maaiveld	
Ontworpen hoogte	
Hellingen	

VBR.				
Tussenafstand		R53	R54	R55 stuwput
Hellingen en ø		96m ← 1200.000x800.000mm−1.0mm/m	49m ← 1200.000x800.000mm−1.0mm/m	
Bodemhoogte	37.31	38.10 37.31 38.20	38.20 38.24	38.24 38.24
Legkarakteristieken				

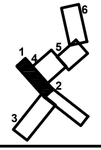

0 5 10 15 20m

Schaal 1:500 – 1:100