





Legende inventarisatie

-  gemeentegrens
-  plangebied
-  knelpuntgebieden
-  historische schadegevallen

Inventarisatie

-  fotopunten
-  houtkant
-  dwarsrooster
-  gracht
-  doorbraak
-  sedimentatie
-  geulen
-  silex

landbouwpercelen Kortenaken 2016






-  akker
-  grasland
-  fruitteelt

Vaste beheerovereenkomsten - PDPO II en III

Beheerpakket

-  Aanleg en onderhoud bloemenstrook (MB2015)
-  Aanleg en onderhoud gemengde grasstrook (MB2015)
-  Aanleg en onderhoud gemengde grasstrook plus (MB2015)
-  Aanleg en onderhoud grasstrook (MB2015)
-  Aanleg en onderhoud grasstrook 15 juni (MB2015)
-  Faunabeheer akkerland voedselgewas (MB2015)
-  Instandhouding soortenrijk grasland (MB2015)
-  Onderhoud gemengde grasstrook (MB2015)
-  Onderhoud gemengde grasstrook plus (MB2015)
-  Onderhoud haag (MB2015)
-  Onderhoud heg (MB2015)
-  Onderhoud houtkant (MB2015)
-  Onderhoud knotbomenrij (MB2015)

VHA-waterlopen

-  Bevaarbaar
-  Onbevaarbaar cat. 1
-  Onbevaarbaar cat. 2
-  Onbevaarbaar cat. 3
-  Niet geklasseerd

Afstromingskaart (enkelvoudige stroomlijnen)

-  0 - 0,5 ha
-  0,5 - 5 ha
-  5 - 10 ha
-  10 - 20 ha
-  20 - 50 ha
-  50 - 100 ha