



Legende maatregelen


 gemeentegrens Kortenaeken

 plangebied Kortenaeken

 knelpuntgebieden

Maatregelen

 poel


 aarden dam

 organische dam

 grasstrook

 landbouwpercelen Kortenaeken 2016

 strategisch grasland

 teelttechnische maatregelen


VHA-waterlopen

 Bevaarbaar

 Onbevaarbaar cat. 1


 Onbevaarbaar cat. 2


 Onbevaarbaar cat. 3


 Niet geklasseerd

Vaste beheerovereenkomsten - PDPO II en III


Beheerpakket

 Aanleg en onderhoud bloemenstrook (MB2015)

 Aanleg en onderhoud gemengde grasstrook (MB2015)

 Aanleg en onderhoud gemengde grasstrook plus (MB2015)

 Aanleg en onderhoud grasstrook (MB2015)


 Aanleg en onderhoud grasstrook 15 juni (MB2015)


 Faunabeheer akkerland voedselgewas (MB2015)


 Instandhouding soortenrijk grasland (MB2015)


 Onderhoud gemengde grasstrook (MB2015)

 Onderhoud gemengde grasstrook plus (MB2015)


 Onderhoud haag (MB2015)


 Onderhoud heg (MB2015)


 Onderhoud houtkant (MB2015)


 Onderhoud knotbomenrij (MB2015)

Afstromingskaart (enkelvoudige stroomlijnen)


 0 - 0,5 ha

 0,5 - 5 ha

 5 - 10 ha

 10 - 20 ha

 20 - 50 ha

 50 - 100 ha